

# **Propuesta de turismo rural comunitario en la localidad de Sumapaz**

Jenny Alejandra Mayorga Gaitán

Laura Natalia Velandia Caballero

Leidy Andrea Celis Borda

Universitaria Agustiniana

Facultad de Ciencias Económicas y Administrativas

Programa de Hotelería y Turismo

Bogotá, D.C

2019

**Propuesta de turismo rural comunitario en la localidad de Sumapaz**

Jenny Alejandra Mayorga Gaitán

Laura Natalia Velandia Caballero

Leidy Andrea Celis Borda

Director:

Manuel Guerrero Villagrán

Trabajo de grado para optar al título de profesional en Hotelería y Turismo

Universitaria Agustiniiana

Facultad de Ciencias Económicas y Administrativas

Programa de Hotelería y Turismo

Bogotá, D.C

2019

## **Agradecimientos**

Esta tesis la dedicamos a las personas que impulsan a cuidar, mantener y conservar los recursos naturales de nuestro país, a los jóvenes y niños para que aprecien la belleza natural que conservamos en nuestros territorios.

Agradecemos a Dios por darnos la oportunidad de conocer una de las tantas maravillas de su creación, a nuestro equipo de trabajo por su compromiso, apoyo y dedicación para que esto se hiciera posible.

A nuestras familias por su apoyo incondicional, a nuestros docentes por su guía puntual y oportuna (Manuel Guerrero, Alvelayis Nieto Mejía, John Pineda) y un agradecimiento especial al docente Diego Astudillo por su atención, contactos y apoyo en el trabajo.

Jenny Alejandra Mayorga Gaitán

Laura Natalia Velandia Caballero

Leidy Andrea Celis Borda

## **Resumen**

En el siguiente trabajo, se desarrolla la documentación de la tipología de Turismo Rural Comunitario, para establecer la viabilidad de una Propuesta en la Localidad de Sumapaz, ya que se denota una problemática de no desarrollo de los recursos u atractivos presentes en la localidad, así pues, se caracterizan los recursos y atractivos naturales y culturales del lugar, se conoce la percepción del campesino frente a esta nueva actividad económica y se establece el perfil del posible turista interesado, construyendo esto por medio de testimonios por parte de la comunidad, de posibles turistas, personal de Parques Nacionales y agentes gubernamentales, en formatos de entrevista y encuesta, e inventarios turísticos del lugar, especificando en este ultimo las características de cada recurso turístico. Para así tener en cuenta la opinión de los actores directamente involucrados dentro del posible ejercicio de una actividad turística, analizando los mismos y concluyendo el documento con un recorrido ecológico que permita contrarrestar los efectos presentes en el escenario de paramo y fortalecer la concepción tanto del turista como del local frente a la actividad económica turística.

*Palabras Clave: Turismo Rural, recurso turístico, comunidad, natural, paramo.*

## **Abstract**

In the following work, the documentation of the typology of Community Rural Tourism is developed, to establish the viability of a Proposal in Sumapaz, since it denotes a problem of non-development of the resources or attractives present in the locality, as well Well, the natural and cultural resources and attractions of the place are characterized, the perception of the peasant in the face of this new economic activity is known and the profile of the possible interested tourist is established, building this by means of testimonies from the community, of possible tourists, National Parks personnel and government agents, in interview and survey formats, and tourist inventories of the place, specifying in the latter the characteristics of each tourist resource. In order to take into account the opinion of the actors directly involved in the possible exercise of a tourist activity, analyzing them and concluding the document with an ecological tour that allows to counteract the effects present in the paramo scenario and strengthen the conception of both the tourist as of the place in front of the tourist economic activity.

*Key words: Rural Tourism, tourist resource, community, natural, paramo.*

## Tabla de contenidos

1. Introducción	10
2. Marco referencial	11
2.1 Marco teórico	11
2.2. Marco conceptual	15
2.3. Marco geográfico	18
2.4. Marco legal	21
3. Planteamiento del problema	26
3.1. Tema	27
3.2. Pregunta problema	27
4. Justificación	28
4.1. ¿Por qué se hace la investigación?	28
4.2. ¿Para qué se hace?	28
4.3. ¿Quiénes son los beneficiados?	28
5. Objetivos	30
5.1. Objetivo general	30
5.2. Objetivos específicos	30
6. Metodología	31
6.1. Definición de metodología seleccionada	31
6.1.1. Enfoque cualitativo.	31
6.1.2. Objetivo específico 1	32
6.1.3. Objetivo específico 2	35
6.1.4. Objetivo específico 3	36
7. Capitulo I. Atractivos naturales y culturales presentes en el parque nacional natural de Sumapaz	

8.	Capítulo II: Percepción de los campesinos respecto al turismo como posibilidad de alternativa económica y productiva	57
8.1.	Sistematización de datos	71
9.	Capítulo III: Perfil del turista interesado en el turismo rural comunitario en el parque nacional natural del Sumapaz	82
9.1.	Sistematización de las encuestas	85
9.2.	Perfil del turista	91
10.	Conclusión	93
11.	Anexos	97
12.	Referencias	94

## Lista de tablas

Tabla 1 .....	32
Tabla 2 .....	33
Tabla 3 .....	35
Tabla 4 .....	36
Tabla 5 .....	45
Tabla 6 .....	45
Tabla 7 .....	46
Tabla 8 .....	46
Tabla 9 .....	47
Tabla 10 .....	47
Tabla 11 .....	48
Tabla 12 .....	48
Tabla 13 .....	49
Tabla 14 .....	49
Tabla 15 .....	50
Tabla 16 .....	50
Tabla 17 .....	51
Tabla 18 .....	51
Tabla 19 .....	52



## Lista de figuras

<b>Figura 1.</b> Parque Nacional Natural. Puentes (2017). .....	18
<b>Figura 2.</b> Localidad de Sumapaz. Colombia informa (2011) .....	19
<b>Figura 3.</b> Distribucion Administrativa Localidad Sumapaz. Hospital Nazareth (2011).....	21
<b>Figura 4.</b> Bogotá y sus municipios aledaños. Autoría propia .....	38
<b>Figura 5.</b> Mapa Vial. Autoría propia.....	40
<b>Figura 6.</b> Corregimiento de la localidad de Sumapaz. Alcaldía Mayor de Bogotá. (2011).....	41
<b>Figura 7.</b> Hidrografía de Sumapaz. Autoría propia .....	43
<b>Figura 8.</b> Iglesia de Usme. Cantor, G. (2019).....	53
<b>Figura 9.</b> Entrada a Sumapaz. Autoría Propia (2019).....	53
<b>Figura 10.</b> Laguna de Chisacá. Autoría Propia (2019) .....	54
<b>Figura 11.</b> Entrada a Betania. Autoría Propia (2019) .....	54
<b>Figura 12.</b> Frailejon. Autoria Propia (2019) .....	55
<b>Figura 13.</b> Laguna de los colorados. Autoría Propia (2019).....	55
<b>Figura 14.</b> Laguna encantada. Autoría Propia (2019).....	56
<b>Figura 15.</b> Media Naranja. Autoría Propia (2019).....	56

## **1. Introducción**

La presente investigación se centra en la problemática de la pérdida y mal uso de los recursos y atractivos turísticos presentes en la localidad de Sumapaz, con actores locales y posibles turistas interesados en el lugar, encontrando factores sociales, económicas y culturales como lo son, las actividades ya definidas económicamente (agricultura, ganadería), el conflicto armado visto a lo largo de la historia local, y los problemas ambientales presentes causados por la necesidad de cultivos.

Centrándonos en establecer la viabilidad de una posible actividad económica basada en el turismo rural comunitario, que será desarrollada a lo largo del documento, demostrando como la localidad puede instaurar una nueva actividad beneficiosa para los locales y el ambiente de paramo, con un tipo de investigación cualitativa, una muestra de 100 personas y el testimonio de los locales obteniendo así un inventario de recursos culturales y naturales, opiniones de los locales frente al turismo y el perfil del posible turista interesado en recorridos ecológicos en el lugar.

Desarrollando lo anterior en tres capítulos y concluyendo así con una propuesta de recorrido ecológico en cinco atractivos turísticos del lugar.

## 2. Marco referencial

### 2.1 Marco teórico

El turismo ha estado presente desde comienzos de la historia de la humanidad. Cuando se analiza sobre como los seres humanos nómadas o sedentarios, fueron hipotéticamente los primeros turistas, quienes de acuerdo a sus necesidades y características cambian el concepto de turismo e incrementan cada vez más su importancia a nivel mundial.

A lo largo de la historia se encuentran diferentes tipologías de turismo, es por esta razón que se debe explicar sobre el concepto de ecoturismo, donde la Sociedad Internacional de Turismo, lo define como, (TIES, s.f.) “*El viaje responsable a las áreas naturales para conservar el medio ambiente y mejorar el bienestar de las personas locales*”; esto quiere decir que se deben minimizar los impactos ambientales y sociales, aumentar la conciencia y el respeto al ofrecer experiencias positivas tanto para los visitantes como para los anfitriones, beneficios financieros directos para la conservación y participación real de la población local.

En este punto encontramos también, el turismo comunitario que, de la mano con el anteriormente mencionado, se desarrolla en la propuesta de tesis, *siendo un modelo de negocio que busca generar un desarrollo equitativo y sostenible, en el cual la comunidad mejore su calidad de vida, proteja su territorio y mantenga vivo su patrimonio.* (Por Colombia, 2017)

Frente a ello Juan Manuel Peralta y Gracial Ines Gallo; dan una clara visión del turismo rural comunitario aportando una metodología y herramientas para llevarlo a cabo de manera que genere ingresos complementarios y ayude a mejorar la calidad de vida, empoderando a las mujeres, fomentando el desarrollo sano de jóvenes y fortaleciendo la identidad del lugar conservándolo en el tiempo. En este caso se sustenta lo dicho por (CODESPA F. , 2012) al definir el turismo comunitario como un modelo de gestión turística, *donde los derechos de gestión de los recursos sean por parte de la misma comunidad o pueblos, ya que, si no es así, la actividad turística no repercutirá en el desarrollo de la comunidad.*

De igual forma según Carlos Maldonado, la actividad comunitaria debe englobar principios, valores y normas que rijan la convivencia y organización de un grupo específico humano, y contemplar dimensiones sostenibles para la instauración de esta actividad, dando como opción la dimensión económica, social, cultural y ambiental; y conceptualiza el turismo rural comunitario como una organización empresarial que se debe autogestionar por medio de los recursos

patrimoniales comunitarios, con prácticas democráticas y solidarias a la hora de trabajar y equitativa en la distribución de los beneficios generados.

Así pues, el aprovechamiento de la oferta natural y cultural del área rural de la ciudad para su uso turístico sostenible, genera ingresos y aumenta del bienestar social de las poblaciones locales, en la medida en que facilita la integración urbano-rural y apoya la provisión de bienes y servicios especializados, así como el mejoramiento y desarrollo de infraestructura vial, señalización turística, zonas de parqueo, entre otros.

Por su parte, David Vargas y Ludger Brenner; expresan que el turismo comunitario se ubica en destinos, países y regiones con menor grado de desarrollo socioeconómico, con gran valor natural y con poca intervención humana.

Aunque en países en desarrollo, el turismo comunitario tiene un enorme potencial para ayudar a mejorar las condiciones de vida de comunidades más vulnerables, convirtiéndose en un catalizador del progreso y crecimiento. Por esta razón López y Cañizares, exponen que el turismo rural comunitario es la participación de la comunidad local, y que ha emergido como una posible solución a factores negativos en campos culturales y medioambientales, por parte de un turismo de masas, indicando así la postura compartida con Cruz Blazco, quien dice que el turismo comunitario presenta una oportunidad de puente entre la rentabilidad económica, la conservación del medio ambiente y el respeto sociocultural.

El Turismo Rural Comunitario es una alternativa económica de las comunidades rurales, campesinas, indígenas, mestizas o afrodescendientes, que permite generar ingresos complementarios a las actividades económicas diarias que se desarrollan en la comunidad y conserva (poniendo en valor) los recursos culturales y naturales del territorio.

Tal como aduce (Lopez, 2017) sobre los pilares del Turismo Rural Comunitario sustentados desde los siguientes aspectos:

Organización – fomentando la integración, participación y liderazgo dentro de las comunidades, valorando las capacidades dentro de los órganos de gobierno de la comunidad.

Gestión del territorio – Estableciendo valor a los recursos del territorio y empoderando a la comunidad en formas de mejorar la gestión de dichos recursos y enfocándose en la conservación y la sostenibilidad.

Revitalización cultural – Al preservar las formas de vida y costumbres de la comunidad

Economía solidaria o comunitaria – Distribuyendo el beneficio del turismo en la comunidad y a lo largo del territorio.

Lo anterior, es modelo de gestión basado en la participación local como elemento fundamental que permita la sostenibilidad de la actividad turística (como actividad económica complementaria), y la inclusión social y económica de la población rural a través del desarrollo de productos y servicios diversos, usando adecuadamente sus activos naturales, culturales, financieros, humanos, sociales y físicos.

Su principal objetivo es contribuir, desde Sumapaz, al desarrollo de un Turismo sostenible como herramienta económico-social. Esta propuesta promueve la generación de negocios turísticos rentables, ayuda a la conservación y uso sostenible de los recursos naturales y fortalece la identidad local, regional y nacional.

En el auge del turismo rural se conjugan una serie de tendencias, como son *la decadencia socioeconómica del mundo rural tradicional, las transformaciones de la demanda turística por productos que involucren conceptos como ecológico y natural, y la concepción de las administraciones del turismo como una herramienta para el desarrollo* (Barrera & Fernandez , 2006)

Turismo Rural de acuerdo a como lo define la OMT, es el “*Conjunto de actividades que se desarrollan en un entorno natural, cuya premisa para el que las realiza es el contacto con la naturaleza, la sociedad local y/o sus tradiciones*” es una modalidad como el Turismo de Aventura, Turismo Ecológico, Agroturismo y Turismo Rural Cultural (SECTUR, 2007)

Un destino turístico rural, *es una zona con recursos naturales ligados a las actividades humanas, usualmente apartados de los centros urbanos, sin industrialización que cuenta con patrimonio cultural y señas de identidad, con actividades económicas basadas en el aprovechamiento de los recursos naturales y en la producción de bienes a partir de estos recursos* (Boucher, 2000; Barrera & Fernández, 2006; Inostroza, 2008).

El Parque Nacional Natural de Sumapaz, se constituye como una de las áreas con mayor potencial hacia el turismo, se presentan dificultades de señalización turística, accesibilidad y conectividad, así como de puesta en valor para uso turístico, pero en este punto se presenta la posibilidad de instaurar el Turismo Rural Comunitario (TRC), como desarrollo del medio rural, de manera planificada y sostenible basada en la participación activa de la población local, beneficiando el desarrollo turístico.

Dado que la agricultura enfrenta grandes retos, como los altos costos de producción, baja competitividad en mercados internacionales, escasa productividad y lenta desaparición de sus actores, el turismo rural puede ser una *fuentes no sólo de ingresos adicionales sino de valoración de las actividades que tradicionalmente han realizado en sus fincas, sus productos nativos, sus usos culinarios, sus artesanías y sus maneras de solucionar problemas* (Combariza & Condori, 2012) “*Además, que en su desarrollo se involucran no solamente los prestadores de servicios sino toda la comunidad rural, dado que abarca mejoras en la infraestructura de educación, salud y vías, en las comunicaciones, uso de tecnología, empleo, mejores ingresos, entre otras*” (Barkauskas, Barkauskienė, & Jasinskasc, 2015)

El Turismo Rural Comunitario se ha ido desarrollando como una actividad que disminuye la presión sobre los recursos naturales, fortalece la cultura local, y ayuda a mantener vivas las tradiciones. Los ingresos que se generan de la venta de productos y servicios se distribuyen entre la misma comunidad, conformando una modalidad de turismo más equitativa, social y económico.

Se trata de un segmento del mercado turístico que llega a los países andinos interesado en visitar ruinas arqueológicas poco frecuentadas, acercarse a tradiciones y conversaciones desconocidas, gastronomía local, artesanía y arte textil típico de las comunidades indígenas locales, cómo viven, sus historias, sus leyendas.

Los turistas se alojan en las casas de estas comunidades, comen sus platos típicos, disfrutan de sus bailes, un turismo vivencial que deja en el turista una sensación única e irrepetible ya que además sensibiliza y muestra las necesidades que tienen los más vulnerables.

La propuesta, más allá que una estrategia para generar ingresos, es una herramienta para la recuperación y visibilizarían de los saberes tradicionales y la identidad territorial. Esta nueva oferta turística tiene como protagonista a la familia campesina, con un papel destacado de la mujer, participando de las actividades productivas, conociendo los productos locales, y disfrutando de la riqueza histórica y patrimonial de la localidad.

En la actualidad llama la atención la necesidad de aprovechar y reconocer el amplio espectro de actividades socioeconómicas, funciones y servicios, que el ámbito rural y sus pobladores brindan a la sociedad en capacidad de ampliar y mejorar su calidad de vida, diversificando y/o especializando su producción de bienes y servicios a escalas locales, regionales y nacionales.

El turismo comunitario es una tipología de turismo que se está desarrollando en diferentes partes del mundo como alternativa al turismo tradicional. Esta nueva forma de turismo favorece el contacto entre la comunidad local y los visitantes, los cuales obtienen nuevas experiencias.

Con todo ello se encaminan el turismo rural comunitario como aquella actividad que debe involucrar naturaleza, comunidad y sostenibilidad; pero esta debe también evolucionar con el objetivo de respetar y conservar la naturaleza y mejorar el desarrollo socioeconómico en las comunidades locales, dando a entender que nace un turismo sostenible en el destino que se desarrolle.

Definiendo así, el Turismo Rural comunitario como una actividad turística desarrollada en un medio natural, con la participación activa de la población local, de manera que beneficie el desarrollo sostenible del entorno y sus habitantes.

## **2.2.Marco conceptual**

El Turismo Comunitario Rural es un tipo de turismo que surgió en Ecuador hace 35 años, en las comunidades de Agua Blanca, Capirona y las OPIP (Organización de los pueblos Indígenas del Pastaza) con proyectos desarrollados por la Federación Plurinacional de Turismo Comunitario del Ecuador (FEPTEC).

Siendo una herramienta eficaz para contribuir al desarrollo económico y social de las comunidades locales, al ser un catalizador de inclusión y desarrollo sostenible para los destinos, luchar contra la pobreza e incentivando mejores condiciones de vida de las poblaciones menos favorecidas del país.

Para esto se debe cumplir con los requisitos del desarrollo de este tipo de turismo

- Debe darse en zonas donde la comunidad originaria tenga el derecho de gestión de los recursos locales.
- Se deben beneficiar comunidades que hasta ahora han sido excluidas del desarrollo.
- Deben existir atractivos y recursos turísticos en la zona
- Debe proteger el medio ambiente, costumbres y tradiciones de las comunidades locales.

Dicho esto, se presentan conceptos como:

Área protegida: Son sectores especiales que se establecen con el objetivo de cuidar su biodiversidad y sus condiciones naturales.

**Atractivos Turísticos:** Son sitios naturales, recursos culturales o festividades y eventos que poseen atributos capaces de generar interés para los visitantes dado su grado de importancia y significado.

**Biodiversidad:** Se refiere a la extensa variedad de seres vivos existentes en el planeta, esta viene como consecuencia de factores evolutivos en el área biológica, geográfica y ecológica, por consiguiente, cada especie posee un entorno adecuado a sus necesidades en donde cada uno de estos pueden relacionarse de manera armoniosa con el medio que lo rodea. (ConceptoDefinicion.de, 2019)

**Comunidad:** Individuos relacionados porque tienen las mismas necesidades, constituyen un escenario ideal para el trabajo sociocultural y puede definirse desde diferentes puntos de vista geográficos, arquitectónicos, jurídicos, económicos, políticos o sociales. (EcuRed, 2018)

**Comunidad Turística:** Es aquel grupo de personas que lleva adelante miembros de comunidades locales que se organizan para prestar servicios turísticos.

**Conservación:** Conjunto de actividades dirigidas al mantenimiento y aprovechamiento sostenible de los procesos ecológicos esenciales y los recursos naturales renovables. Comprende la preservación, restauración y uso sostenible.

**Corporación:** Asociación de personas autorizadas para actuar como una única sociedad según la ley.

**Corregimiento:** Es una división del departamento, la cual incluye un núcleo de población y no forman parte de un determinado municipio. (DANE, 2010)

**Destino turístico:** Áreas que coinciden con cabeceras municipales o áreas rurales que cuenta con la presencia de una estructura de atractivos, bienes y servicios turísticos, que se articulan y conforman una o más tipologías turísticas, configurando una oferta que concentra bienes y servicios organizados para los turistas.

**Ecoturismo:** Es la actividad turística que se desarrolla sin alterar el equilibrio del medio ambiente y evitando los daños a la naturaleza, compatibilizando la industria turística con la ecología. (Definicion.de, 2009)

**Entidad Turística:** Unidad de producción que gestiona los factores productivos para convertirlos en bienes de consumo o servicios con el fin de satisfacer las demandas del cliente.



**Fauna:** Conjunto de especies animales ubicadas en una región específica por consecuencia de periodos geológicos de la Tierra.

**Flora:** Conjunto de plantas características de dicho ecosistema en específico, formando una zona biótica.

**Páramo:** Tipo de ambiente característico por presentar un clima de tipo montañoso intertropical, localizado a una altura que supera los 2500 metros sobre el nivel del mar y puede llegar hasta los 5000 metros por encima del mar, son prácticamente desérticos. (Concepto definicion.de, 2019)

**Parque Natural:** Son áreas naturales dentro de un territorio, que se caracterizan por haber sido poco o nada transformadas por la acción humana y que se destacan por la belleza de sus paisajes, ecosistemas muy representativos, flora, fauna y formaciones geomorfológicas singulares.

**Preservación:** Conjunto de actividades que prologan la vida, mejoran su valor y evitan intervenciones.

**Recurso Turístico:** Son aquellos elementos con potencial turístico que aún no cuentan con las adecuaciones necesarias para atender visitantes, pero que se presentan como un activo turístico.

**Restauración:** Conjunto de actividades dirigidas a restablecer las características y dinámicas de los ecosistemas, a través de la inducción y control ecológico, rehabilitando y recuperando el ambiente.

**Ruta Turística:** Es un sendero o camino que por lo general contiene en su extensión uno o varios lugares de interés turístico y suelen estar siempre señalizados, además cuentan con lugares de parada para que los turistas coman o beban.

**Servicios complementarios:** Conjunto de actividades y recursos que se ofertan de forma alternativa a la atención directa para facilitar el desarrollo de las personas.

**Sostenibilidad:** Atender a las necesidades actuales sin comprometer las generaciones futuras, garantizando el equilibrio entre crecimiento económico, cuidado del medio ambiente y bienestar social.

**Turismo:** Es un fenómeno social, cultural y económico relacionado con el movimiento de las personas a lugares que se encuentran fuera de su lugar de residencia habitual por motivos personales o de negocios.

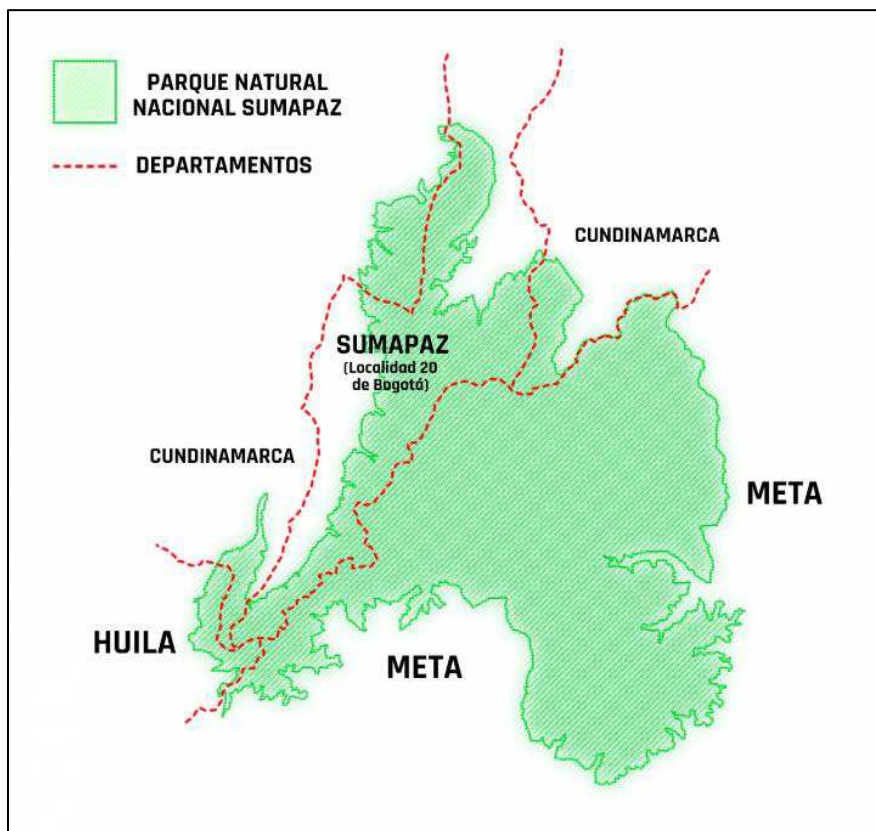
**Turismo Alternativo:** Es una conjugación de turismo natural, de aventura, etnológico, místico entre otros, que pone en contacto al turista con las distintas actividades que realiza la comunidad

local de países exóticos y de costumbres muy diferentes, donde se puede participar, degustar productos, etc.

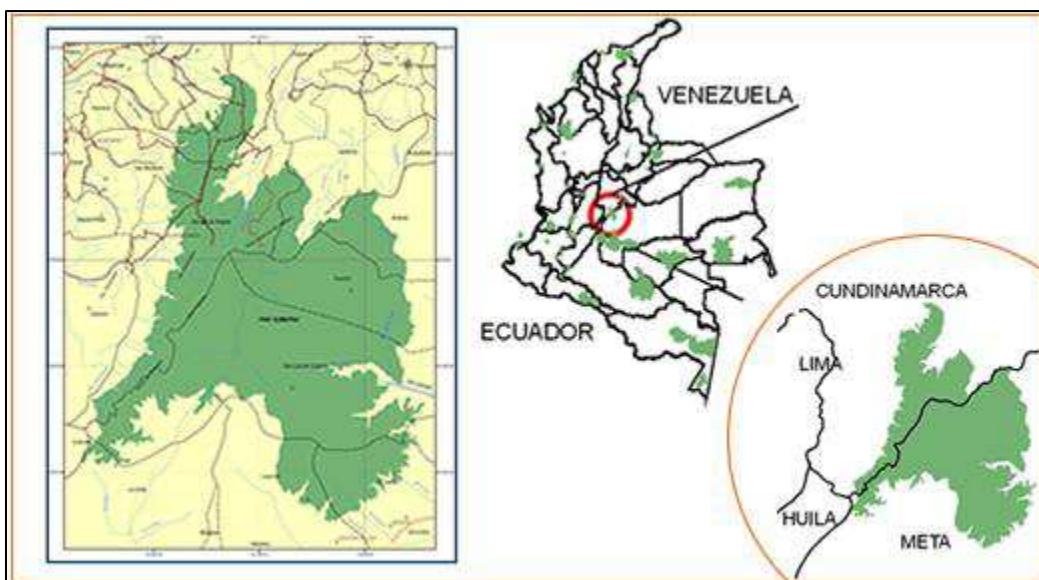
**Turismo Comunitario:** Es aquel que llevan adelante miembros de comunidades locales que se organizan para prestar servicios turísticos. (Castro, 2016) Generalmente se trata de comunidades rurales o indígenas, aunque también lo desarrolla en otros grupos, que comparten con los visitantes su modo de vida, sus costumbres y su cultura.

**Turismo rural:** Referido a las actividades que tienen lugar en un ambiente rural, lejos de las áreas industrializadas.

### 2.3.Marco geográfico



**Figura 1.** Parque Nacional Natural. Puentes (2017).



**Figura 2.** Localidad de Sumapaz. Colombia informa (2011)

La localidad de Sumapaz es el número 20 del Distrito Capital, se encuentra ubicada en la cordillera oriental sobre el macizo andino y hace parte del sistema de páramos regional del centro del país, al extremo sur del perímetro urbano de Bogotá.

El territorio está dividido por dos Unidades de Planeación Rural (UPR- Unidades de Planeación Rural y veredas). UPR Río Blanco conformada por dos corregimientos (Betania y Nazareth) y 14 veredas: Nazareth, las auras, Betania, el tabaco, el istmo, los Ríos, laguna Verde, Tiquecitos, Raizal, Peñalisa, las Palmas, las animas, las sopas, Santa Rosa, y UPR Río Sumapaz con un corregimiento (San Juan) y 14 veredas: El Toldo, Las Vegas, San Juan, Capitolio, Santo Domingo, Chorreras, Lagunitas, Tunal Bajo, Tunal Alto, San José, Nueva Granada, Concepción, la Unión.

El parque nacional natural de Sumapaz contiene la mayor extensión de ecosistema de páramo del mundo, y su diversidad es muy amplia gracias a sus diferentes pisos térmicos que van de un aproximado de 3.600 hasta los 4.000 metros de altitud. En totalidad el páramo tiene una extensión de 178.634 hectáreas.

Es un lugar de nacimiento de varios ríos de la región del Orinoco y de múltiples afluentes del Magdalena, contiene numerosas lagunas que constituyen nidos hidrográficos donde se originan los ríos Cabrera, Sumapaz y Guape, presenta un clima frío-páramo con una temperatura que va desde los 2 grados hasta los 19 grados, encontrando especies vegetativas como el frailejón y el chusque.

Sumapaz es uno de los principales ecosistemas de páramos que existen en el país, su innegable importancia radica no solo en su atractivo paisajístico, sino porque además éste es uno de los pocos espacios en donde habitan especies únicas de flora y fauna, que por las condiciones del clima tan sólo viven a estas alturas. Destacando también que es una de las más ricas reservas hídricas de Colombia.

El Parque Nacional Natural ha sido una frontera natural de Bogotá, aunque también fue una frontera política en medio del conflicto armado colombiano por la presencia de guerrilleros, razón por la cual durante muchos años estuvo cerrado al público.

Con el trabajo de las comunidades y de diversas entidades del gobierno nacional y de la capital colombiana se logró recuperar la administración sobre este y hoy principalmente es la Empresa de Acueducto de Bogotá la que vigila y administra el parque con el apoyo de otras entidades, abriendo paso a la diversificación y complementación de la economía por medio de la posibilidad de establecimiento turístico en el lugar.

La principal fortaleza de su oferta turística, independientemente de cuáles son las actividades concretas que el turista puede llevar a cabo en cada lugar, se ha basado en posibilitar un espacio de encuentro y acercamiento vivencial con la gente que habita en el campo y con lo que hace cotidianamente, diferenciándolo de las otras tipologías y ofertando algo que ninguna otra puede desarrollar, el valor del local.

CORREGIMIENTO	VEREDA	EXTENSION (ha)	POBLACIÓN	
BETANIA	BETANIA	497,2	6243	727
	EL ITSMO	2679,2		
	EL TABACO	1296,4		
	LAGUNA VERDE	991		
	PEÑALISA	244,9		
NAZARETH	RAIZAL	534,3	30069,8	1136
	NAZARETH	297		
	LAS PALMAS	725,5		
	LOS RIOS	3791,3		
	LAS ANIMAS	1387,4		
	LAS SOPAS	16059,9		
	LAS AURAS	370,4		
TAQUECITOS	4197			
SAN JUAN	SANTA ROSA	3241,3	39445,2	1451
	SAN ANTONIO	2945		
	EL TOLDO	2331,6		
	SAN JUAN	3254,5		
	LAS VEGAS	4139,4		
	SANTO DOMINGO	1078,9		
	CHORRERAS	2912,9		
	CAPITOLIO	1378,4		
	LA UNION	291		
	LAGUNITAS	5264,8		
	TUNAL ALTO	2110,4		
	TUNAL BAJO	525,8		
	CONCEPCION	2003,6		
	NUEVA GRANADA	3948,1		
SAN JOSE	7260,8			
		<b>78096</b>	<b>3314</b>	

**Figura 3.** Distribucion Administrativa Localidad Sumapaz. Hospital Nazareth (2011)

#### 2.4.Marco legal

Sumapaz se encuentra ubicada al extremo sur del casco urbano de la ciudad, con 780.96 km<sup>2</sup> siendo la más grande y la menos densa de Bogotá con 5667 habitantes. El parque nacional natural de Sumapaz es su más grande recurso turístico el cual cubre una gran parte del sur del distrito y el perímetro urbano, con 780 km<sup>2</sup> por el cual se dicta el Código Nacional de Recursos Naturales Renovables y de Protección al Medio Ambiente.

Así pues, el Artículo 1 dicta que, *El ambiente es patrimonio común y el Estado y los particulares deben participar en su preservación y manejo, de utilidad pública e interés social.* En base a esto se organiza y controla el territorio, creando la Alcaldía Menor Rural de Sumapaz y reformando por medio del decreto 3133 de 1968 la Organización Administrativa del Distrito Especial de Bogotá, describiendo los límites de la localidad, la ubicación de la Alcaldía, servicios médicos e igualmente las funciones del alcalde, secretaría y departamentos administrativos.

Por otra parte, se citan en la Ley 300 de 1996 artículos que competen a la presente investigación:

Artículo 1, Resalta al turismo como industria esencial para el desarrollo del país con función social.

Artículo 2, Establece los principios generales de la industria turística

Artículo 16, Establece que el turismo debe desarrollarse en condiciones favorables para ámbitos sociales, económicos, culturales y ambientales. Por medio de la figura del Plan Sectorial de Turismo

Artículo 62, Será obligatoria la inscripción en el registro nacional de turismo para los prestadores de servicios turísticos

Y ley 1558 del 2012 en la cual se cita el Art 3: “Son principios rectores de la actividad turística los siguientes:

1. Concertación. En virtud del cual las decisiones y actividades del sector se socializarán tanto en el sector estatal como en el privado nacional e internacional para el logro de los objetivos comunes que beneficien el turismo.
2. Coordinación. Las entidades públicas que integran el sector turismo actuando en forma coordinada en el ejercicio de sus funciones.
3. Descentralización. En virtud del cual la actividad turística es responsabilidad de los diferentes niveles del Estado en sus áreas de competencia.
4. Planeación. En virtud del cual las actividades turísticas serán desarrolladas de acuerdo con el plan sectorial de turismo, el cual formará parte del plan nacional de desarrollo.
5. Libertad de empresa. En virtud del cual, y de conformidad con lo establecido en el artículo 333 de la Constitución Política, el turismo es una industria de servicios de libre iniciativa privada, libre acceso y libre competencia, sujeta a los requisitos establecidos en la ley y en sus normas reglamentarias.
6. Fomento. En virtud del cual el Estado protegerá y otorgará prioridad al desarrollo integral de las actividades turísticas, recreacionales y en general, todo lo relacionado con esta actividad en todo el territorio nacional.
7. Facilitación. En virtud del cual los distintos organismos relacionados directa o indirectamente con la actividad turística, simplificarán y allanarán los trámites y procesos que el consejo superior de turismo identifique como obstáculos para el desarrollo del turismo.

8. Desarrollo social, económico y cultural, dada su contribución al desarrollo integral en el aprovechamiento del tiempo libre y en la revalorización de la identidad cultural de las comunidades.

9. Desarrollo sostenible, en armonía con los recursos naturales y culturales a fin de garantizar sus beneficios a las futuras generaciones. La determinación de la capacidad de carga y el desarrollo sostenible de los tres ejes, ambiente, sociedad y economía.

10. Calidad. En virtud del cual, es prioridad optimizar la calidad de los destinos y de los servicios turísticos en todas sus áreas, con el fin de aumentar la competitividad del destino y satisfacer la demanda nacional e internacional.

11. Competitividad. En virtud del cual, el desarrollo del turismo requiere propiciar las condiciones necesarias para el mejoramiento continuo de la industria turística, de forma que mediante el incremento de la demanda genere riqueza y fomente la inversión de capital nacional y extranjero.

12. Accesibilidad. Eliminando las barreras que impidan el uso y disfrute de la actividad turística por todos los sectores sociales e incentivando oportunidades.

13. Protección al consumidor por parte de las entidades públicas y privadas”.

Vista en la Constitución política de Colombia del 20 de Julio de 1991. Se citan:

Artículo 52, reconociendo el derecho a la recreación, el deporte y al aprovechamiento del tiempo libre para toda la sociedad colombiana

Artículo 67, establece que la educación formará al colombiano en el respeto a los derechos humanos, a la paz y a la democracia; y en la práctica del trabajo y la recreación, para el mejoramiento cultural, científico, tecnológico y para la protección del ambiente.

Artículo 300 corresponde a las Asambleas Departamentales expedir las disposiciones en materia de turismo

Artículos 350 y 366, donde se contempla la prioridad del gasto público social para que el Estado garantice el bienestar general y el mejoramiento de la calidad de vida, como parte de su función social, donde el derecho a la recreación y el tiempo libre son fundamental de la misma.

Según el marco de áreas protegidas se citan las siguientes resoluciones:

Resolución 0119 de 06 de Julio de 2010, por medio de la cual se ordena la apertura de unos sectores del Parque Nacional Natural de Sumapaz

Resolución 099 del 01 de junio de 2010, por medio de la cual se ordena la apertura de los Parques Nacionales Naturales entre estos Sumapaz y se adoptan otras disposiciones

Resolución 032 del 26 de enero del 2007, la cual adopta el plan de manejo del parque Nacional Natural de Sumapaz

Resolución 1069 del 29 de noviembre de 2001, la cual establece el plan de manejo ambiental de Sumapaz

Y la reactivación de la demanda turística del país sumado a aspectos como el reto de fortalecer la función social del turismo, el reconocimiento de este sector como un pilar para el desarrollo local y de conservación, y la participación decidida de comunidades en el turismo, dando lugar al ordenamiento y dotación de herramientas en aras del desarrollo para esta modalidad de turismo, como lo es la formulación y ejecución de Políticas para el Desarrollo del Turismo Comunitario en Colombia fundamentada en la existencia de muchas iniciativas nacionales, que encuentran una oportunidad de desarrollo en la organización de su comunidad o grupo social para la prestación de servicios y productos turísticos.

Sin embargo, existen diversas problemáticas, en materia de creación de una empresa turística y sus implicaciones, que indican la necesidad de fortalecer y gestionar los conocimientos necesarios, como lo son el instrumento dinámico y flexible del Plan de manejo de prácticas turísticas el cual cita algunas políticas:

Política de turismo de naturaleza (2012), que busca posicionar a Colombia como destino de turismo de naturaleza, reconocido por el desarrollo de productos y servicios que permitan preservar los recursos naturales y mejorar la calidad de vida de las comunidades receptoras

Política de turismo social (2009), que facilita el acceso de todos los colombianos al turismo otorgando prioridad a aquellos segmentos de población de escasos recursos, discapacitados y de tercera edad.

Lineamientos de políticas para el desarrollo de turismo comunitario (2012), buscando impulsar el desarrollo del turismo comunitario, enfocado hacia emprendimientos participativos a través de productos turísticos



Así también se citan parámetros de ordenamiento y herramientas que incentivan la participación de la comunidad teniendo en cuenta su derecho al turismo, la participación social y sostenibilidad local. Estos lineamientos dados a partir de la planificación del turismo comunitario, la asesoría para el desarrollo de este, su financiación, promoción y comercialización.

Dejando también en análisis sobre dos artículos del Plan de desarrollo 2017 – 2020 de la localidad de Sumapaz en los siguientes términos:

Artículo 2. Visión. Sumapaz se proyecta como una localidad altamente desarrollada, con procesos agropecuarios y productivos sostenibles que funcionan en armonía con el ecosistema basado en estrategias de paz y posconflicto. Continuando con niveles altos de organización social y productiva que le permitan posicionarse como la zona más productiva y pacífica de Bogotá.

Así mismo, contara con la cohesión de las entidades del distrito en función de la comunidad campesina, atendiendo al total de la población y respondiendo a todas sus necesidades, a través de un gobierno local fortalecido, eficiente y transparente.

Artículo 3. Estructura del plan. Los pilares se constituyen en los elementos estructurales, para alcanzar el objetivo central (Igualdad de calidad de vida, democracia urbana y/o rural, construcción de la comunidad) se soportan en los ejes transversales, estos últimos, requisitos institucionales para la implementación de los pilares, de manera que tengan vocación de permanencia. (Desarrollo económico basado en el conocimiento, sostenibilidad ambiental y protección de los ecosistemas, gobierno legítimo y eficiente).

### 3. Planteamiento del problema

Sumapaz es la localidad número 20 del Distrito Capital de Bogotá, uno de los paisajes naturales más bellos y únicos en el mundo, considerado como una fábrica y reserva natural de agua, en la que se desea evaluar y desarrollar conocimientos culturales, ambientales, sociales y económicos enfocados en la posible implementación de un turismo rural comunitario, puesto que un alto porcentaje rural no figura dentro de un concepto de patrimonio, sino como elemento particular del lugar, como cualquier otro escenario.

Encontrando como causales del no desarrollo previo de esta localidad en décadas, el catalogarse como ‘zona roja’ a causa de la presencia de las FARC. El no reconocimiento del valor turístico y paisajista por parte de los campesinos o figuras locales. La no concepción de la práctica turística al interior del parque, y ningún adelanto en el estudio de la capacidad de carga del parque (número de turistas que podrían transitar por día), regla básica, para el desarrollo de esta práctica en cualquier Parque Nacional Natural.

En este sentido existen propuestas desde el campesinado mismo, como lo es, el ejercicio de la constitución como Zona de Reserva Campesina de Sumapaz, propuesta que busca preservar la zona de amortiguamiento del Parque Nacional Natural de Sumapaz, por medio de la implementación de estrategias como la reforestación y cuidado de cuencas, pero al mismo tiempo, garantizar una vida digna del campesino, donde pueda conservar su cultura, tradiciones y costumbres.

De igual manera, como lo plantean los mismos campesinos, su postura no es aislarse del mundo, al contrario, generar relaciones bajo otras dinámicas más allá del fin lucrativo del turismo desbordado, con propuestas que aporten a la comunidad y al cuidado del páramo.

Por otro lado, existen condicionantes a considerar, las cuales evidencian la necesidad de un auge turístico, infraestructuras y servicios generales, accesibilidad, transporte, abastecimiento de agua, limpieza, recogida de basuras, alumbrado público, seguridad ciudadana, marcando un nuevo ideal económico y social, un turismo comunitario.

Debido a que Sumapaz carece de infraestructura o planta turística que permita el alojamiento, se llega a contemplar otros posibles escenarios como las viviendas rurales que llegan a verse atractivas para la adaptación de infraestructura las cuales no serían reconocidas legalmente como, estructuras hoteleras o de diferente índole, sino como viviendas turísticas rurales.

La falta de vinculación con ideales de líderes campesinos, pioneros de nuevos enfoques y delimitación de la actividad turística, son consecuencias percibidas a causa de los antecedentes locales donde el abuso de terreno rural en especial del páramo, se ve deteriorado exigiendo mejoras en infraestructura, implementación de normatividad y legislación para poder llegar a posibilitar la seguridad y sostenibilidad del turismo local, organizaciones que promuevan y protejan la actividad hotelera y turística y la fusión con los residentes locales fortaleciendo su patrimonio material e inmaterial.

Si no se interviniera en la localidad de Sumapaz se continuaría con actividades turísticas ilegales, afectando los recursos y desmeritando el valor turístico de estos, no se deben conformar con una vida sistematizada y ya regulada donde solo se vele por las necesidades básicas de los locales, sino que se debe arriesgar a la posibilidad de buscar actores turísticos que amplíen horizontes de conocimiento y economía ayudando a muchos y avanzando social, cultural, política y económicamente.

Además, no olvidemos que lo que no se usa también se pierde, es decir, si dejamos de lado la construcción de actividad en los recursos estudiados estos se desvalorizarán y perjudicarán atentando contra la imagen del lugar y economía de la misma.

### **3.1. Tema**

Turismo Rural Comunitario en la localidad de Sumapaz

### **3.2.Pregunta problema**

¿Cómo elaborar una propuesta de turismo rural comunitario en el Parque Nacional Natural de Sumapaz?

## **4. Justificación**

### **4.1. ¿Por qué se hace la investigación?**

Se realiza para indicar y estudiar otro posible campo de crecimiento local, como lo es el sector turístico, catalogado actualmente como uno de los ejes principales de desarrollo y competencia, así pues, un turismo comunitario rural facilitaría nuevos ejes de exploración y sostenibilidad local.

Este estudio evidencia cómo algunos sectores de la capital nacional, aún son imagen de escaso desarrollo económico y social, teniendo valor turístico y escénico, reflejan pobreza y escasez; el ideal sería aprovechar los recursos brindados por la naturaleza y reorganizar la actividad de manera que pueda llegar a desarrollarse en el campo económico.

### **4.2. ¿Para qué se hace?**

Sumapaz es escenario de grandes recursos como la laguna Negra un misterio en la localidad, Los Tunjos cuerpos de agua más conocidos de la localidad, Laguna Larga donde se visualizan especies de aves y anfibios, y el páramo más grande del mundo; el páramo de Sumapaz nombrado a nivel nacional e internacional por turistas domésticos y extranjeros, sin desarrollado en ninguna circunstancia y con poca población local.

Al conocer el verdadero panorama de la localidad no se justifica la pérdida de recursos tan importantes, vistos no solo nacional sino internacionalmente, ya que el manejo gubernamental se encuentra enfocado tan solo en optimizar recursos propios y direccionar su actividad a la remuneración básica para la sobrevivencia de los locales, perdiendo la visibilidad de nuevos recursos, ingresos, empleos o quehaceres locales, desde la implementación de una perspectiva turística comunitaria rural, así pues, se hace para dimensionar otra actividad de desarrollo local en beneficio comunitario y sostenible.

### **4.3. ¿Quiénes son los beneficiados?**

Los turistas y los residentes, ya que todos ellos pueden potenciar un turismo doméstico en el parque y generar que la localidad implemente este como uno de sus mayores factores económicos, a parte de los cuales ya se tienen, (agricultura y ganadería) como posible potencial económico local.

Proponiendo así un recorrido ecológico, resaltando los elementos de valor cultural, social, turístico demostrando que el abordar la actividad turística consigue avances económicos y sociales evitando el deterioro ambiental y reglamentado legalmente como practica turística.

El cierre de la idea de un posible enfrentamiento actual de la actividad turística provoca el desperdicio y desuso de un recurso nombrado y desconocido como lo es el Páramo de Sumapaz, identificado local y nacionalmente beneficiando a los interesados en conocer y aportar a su ciudad y país, cambiando la óptica, ejerciendo un cambio y una nueva versión.

## **5. Objetivos**

### **5.1. Objetivo general**

Establecer la viabilidad de una propuesta de turismo rural comunitario en la localidad de Sumapaz.

### **5.2. Objetivos específicos**

1. Caracterizar los atractivos naturales y culturales presentes en el parque nacional natural de Sumapaz.
2. Conocer la percepción de los campesinos respecto al turismo como una posibilidad de alternativa económica y productiva.
3. Identificar el perfil del turista interesado en el turismo rural comunitario en el Parque Nacional Natural de Sumapaz.

## 6. Metodología

### 6.1. Definición de metodología seleccionada

#### 6.1.1. Enfoque cualitativo.

Consiste en el estudio a partir de lo que dicen y hacen las personas en el escenario social y cultural, el investigador ve al escenario y a las personas en una perspectiva holística; las personas, los escenarios o los grupos no son reducidos a variables, sino considerados como un todo. Se estudia a las personas en el contexto de su pasado y las situaciones actuales en que se encuentran.

Según (Bogdan, 1984)“*el objetivo de la investigación cualitativa es el de proporcionar una metodología de investigación que permita comprender el complejo mundo de la experiencia vivida desde el punto de vista de las personas que la viven*”, diferenciando de la misma cinco fases de trabajo:

- Definición del problema
- Diseño del trabajo
- Recolección de datos
- Análisis de datos
- Informe y validación de la información

Por otra parte, encontramos diversas técnicas dentro de la investigación cualitativa como son: la observación, la entrevista, el cuestionario entre otras. Las características de estas son, su objetivo al buscar la captación y reconstrucción de significado, su lenguaje conceptual, su modo de captar la información de forma flexible y desestructurada y su procedimiento inductivo.

Así mismo, el conjunto total de individuos, objetos o medidas que poseen algunas características comunes observables en un lugar y en un momento determinado como lo es la población, definida por su:

- Homogeneidad: Compartiendo las mismas características según las variables que se vayan a considerar en el estudio o la investigación.
- Tiempo: Donde se ubicaría la población de interés, si el estudio es del presente o de diferentes generaciones.
- Espacio: Lugar donde se ubica la población de interés, se delimita en una área o comunidad en específico.
- Cantidad: Se refiere al tamaño de la población, la cual determina la muestra que se vaya a seleccionar.

La muestra es un subconjunto fielmente representativo de la población y presenta diferentes tipos de muestreo, el cual dependerá de la calidad y cuán representativo se quiere el estudio de la población.

- Aleatoria: Cuando se selecciona al azar y cada miembro tiene igual oportunidad de ser incluido.
- Estratificada: Cuando se subdivide en estratos o subgrupos según las variables o características que se pretenden investigar.
- Sistemática: Cuando se establece un patrón o criterio al seleccionar la muestra.

Tabla 1

*Relación de objetivos, técnicas e instrumentos*

<b>OBJETIVO</b>	<b>TÉCNICA</b>	<b>INSTRUMENTO</b>
<ul style="list-style-type: none"> <li>• Caracterizar los atractivos naturales y culturales presentes en el Parque Nacional Natural de Sumapaz.</li> </ul>	Observación	Formato de investigación turística.
<ul style="list-style-type: none"> <li>• Conocer la percepción de los campesinos respecto al turismo como una posibilidad de alternativa económica y productiva.</li> </ul>	Entrevista	Cuestionario semiestructurado.
<ul style="list-style-type: none"> <li>• Identificar el perfil del turista interesado en el turismo rural comunitario en el Parque Nacional Natural de Sumapaz.</li> </ul>	Encuesta	Formato estructurado.

*Nota.* Autoría propia

### 6.1.2. Objetivo específico 1.



Tabla 2

*Modelo de investigación objetivo específico 1.*

Objetivo	Técnica	Instrumento
Caracterizar los atractivos naturales y culturales presentes en el Parque Nacional Natural de Sumapaz.	Observación	Formato de investigación turística.

*Nota.* Autoría propia.

La Observación, es una técnica que consiste en observar atentamente el fenómeno, hecho o caso, tomar información y registrarla para su posterior análisis. Es un elemento fundamental de todo proceso investigativo; en ella se apoya el investigador para obtener el mayor número de datos.

## Pasos de la Observación

1. Determinar el objeto, situación, caso, etc.
2. Determinar la forma con que se van a registrar los datos
3. Observar cuidadosa y críticamente
4. Registrar los datos observados
5. Analizar e interpretar los datos
6. Elaborar conclusiones
7. Elaborar el informe de observación

## Recursos auxiliares de la Observación

- Fichas
- Grabaciones
- Fotografías

Observación directa e indirecta: La observación directa es cuando el investigador se pone en contacto personalmente con el hecho o fenómeno que trata de investigar mientras que la observación indirecta es cuando el investigador entra en conocimiento del hecho o fenómeno observando a través de otra persona.

Observación participante y no participante: La observación es participante cuando para obtener los datos el investigador se incluye en el grupo, hecho o fenómeno observado, consiguiendo la información "desde adentro", mientras que la observación no participante es aquella en la cual se recoge la información desde afuera, sin intervenir para nada en el grupo social, hecho o fenómeno investigado.

Observación estructurada y no estructurada: Es la que se realiza sin la ayuda de elementos técnicos especiales, mientras que la observación estructurada es la que se realiza con la ayuda de elementos técnicos apropiados, tales como: fichas, cuadros, tablas, etc.

Observación de campo y de laboratorio: Es el recurso principal de la observación descriptiva; se realiza en los lugares donde ocurren los hechos o fenómenos investigados. Por otra parte, la observación de laboratorio es la que se realiza en lugares preestablecidos como los museos, archivos, bibliotecas y, naturalmente los laboratorios; por otro lado, es también la que se realiza con grupos humanos previamente determinados, para observar sus comportamientos y actitudes.

Observación individual y de equipo: Es la que hace una sola persona, sea porque es parte de una investigación igualmente individual, o porque, dentro de un grupo, se le ha encargado una parte de la observación para que la realice sola, por otra parte, la observación de equipo se realiza por parte de varias personas efectuando una misma investigación de varias maneras:

1. Cada individuo observa una parte o aspecto de todo
2. Todos observan lo mismo para cotejar luego sus datos (esto permite superar las operaciones subjetivas de cada una)
3. Todos asisten, pero algunos realizan otras tareas o aplican otras técnicas. (htt12)

### 6.1.3. Objetivo específico 2.

Tabla 3

*Modelo de investigación objetivo específico 2.*

Objetivo	Técnica	Instrumento
Conocer la percepción de los campesinos respecto al turismo como una posibilidad de alternativa económica y productiva.	Entrevista	Cuestionario semiestructurado

*Nota.* Autoría Propia

La Entrevista es una técnica para obtener datos que consiste en un diálogo entre dos personas, el entrevistador "investigador" y el entrevistado; se realiza con el fin de obtener información de parte de este, que es, por lo general, una persona entendida en la materia de la investigación.

Empleo de la entrevista

1. Cuando se considera necesario que exista interacción y diálogo entre el investigador y la persona.
2. Cuando la población o universo es pequeño y manejable.

Condiciones que debe reunir el entrevistador

1. Debe demostrar seguridad en sí mismo.
2. Debe ponerse al nivel del entrevistado.
3. Debe ser sensible para captar los problemas que pudieren suscitarse.
4. Comprende los intereses del entrevistado.
5. Debe despojarse de prejuicios y, en lo posible de cualquier influencia empática.

### 6.1.4. Objetivo específico 3.

Tabla 4

*Modelo de investigación objetivo específico 3.*

Objetivo	Técnica	Instrumento
Identificar el perfil del turista interesado en el turismo rural comunitario en el Parque Nacional Natural de Sumapaz.	Encuesta	Formato estructurado

*Nota.* Autoría Propia.

La Encuesta, es una técnica destinada a obtener datos de varias personas cuyas opiniones impersonales interesan al investigador. A diferencia de la entrevista se utiliza un listado de preguntas escritas que se entregan a los sujetos, con el fin de que ellos las contesten de manera escrita, se puede aplicar a sectores más amplios, de manera mucho más económica.

Tipos de preguntas que pueden plantearse

El investigador debe seleccionar las preguntas más convenientes, de acuerdo con la naturaleza de la investigación y considerando el nivel de educación de las personas que van a responder el cuestionario.

1. Clasificación de acuerdo con su forma:

- Preguntas abiertas
- Preguntas cerradas
- Preguntas dicotómicas
- Preguntas de selección múltiple

2. Clasificación de acuerdo con el fondo:

- Preguntas de hecho
- Preguntas de acción
- Preguntas de intención
- Preguntas de opinión
- Preguntas test

## **7.Capitulo I. Atractivos naturales y culturales presentes en el parque nacional natural de Sumapaz**

Colombia es poseedor de grandes extensiones de páramo a nivel mundial, conocido como “fuente de vida”, nos referimos en este caso al Páramo de Sumapaz, importante centro de flora y fauna, que cumple funciones culturales y económicas, las cuales dependen de los grupos humanos que los habitan, prestar múltiples servicios ambientales y cumplir funciones naturales, relacionadas con su capacidad de regular flujos hídricos.

Cundinamarca es uno de los 32 departamentos que, forman la República de Colombia. Está ubicado en el centro del país, en la región andina, limitando al norte con Boyacá, al este con Casanare, al sur con Meta y Huila, al oeste con Tolima y Caldas, y su capital es Bogotá, constituida por 20 localidades y conocida como el epicentro político, económico, administrativo, industrial, artístico, cultural, deportivo y turístico del país.

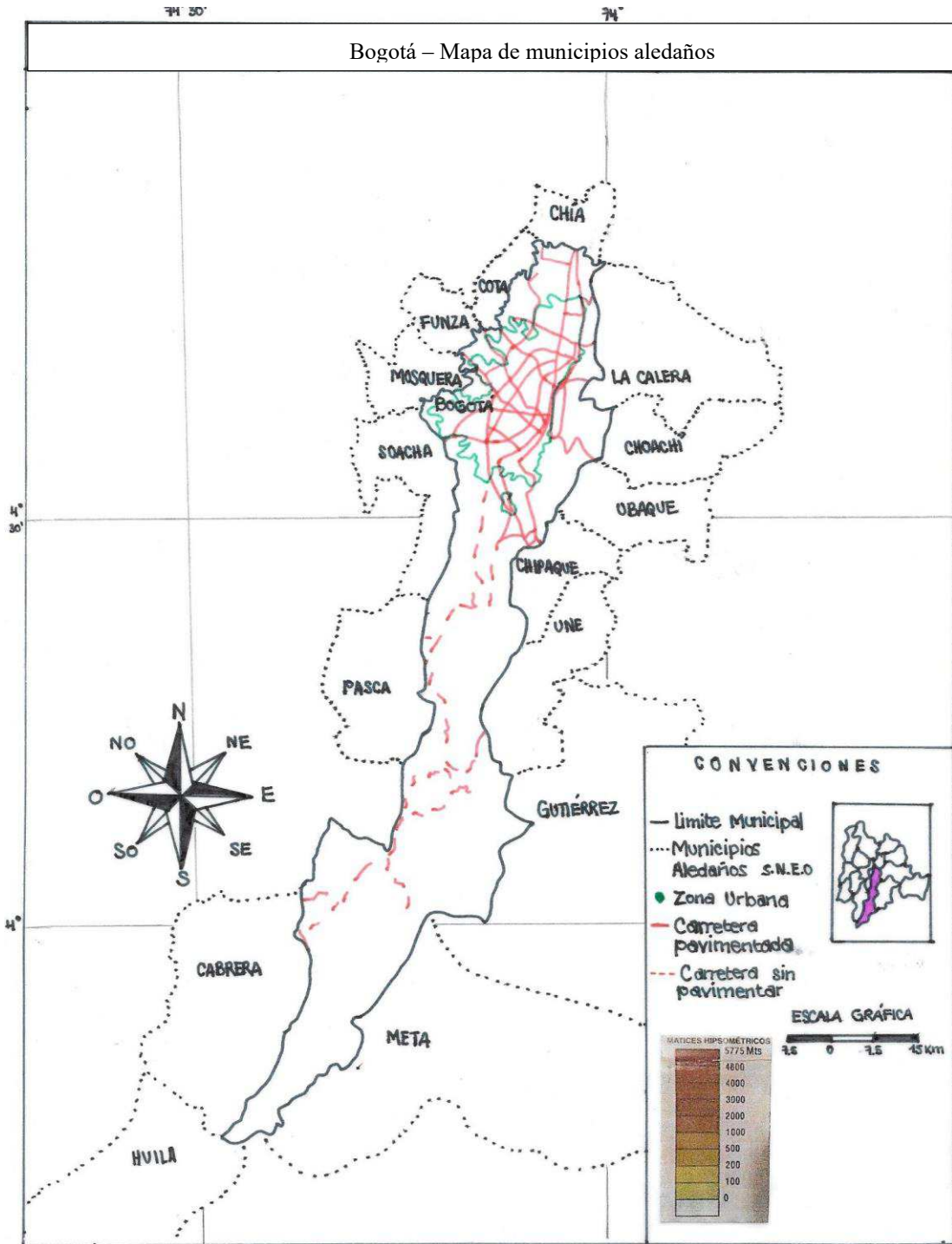


Figura 4. Bogotá y sus municipios aledaños. Autoría propia

La localidad numero 20 es Sumapaz, ubicada sobre el macizo de la Cordillera Oriental de los Andes colombianos, al extremo sur del casco urbano de Bogotá. Es una localidad de carácter rural y hace parte del sistema de páramos regional de vital y estratégica importancia para el ecosistema ambiental colombiano.

Limita, por el Norte con la localidad de Usme, al sureste con el departamento del Meta, al este con los municipios de Gutiérrez y Une y al occidente con los municipios de Cabrera y Pasca.

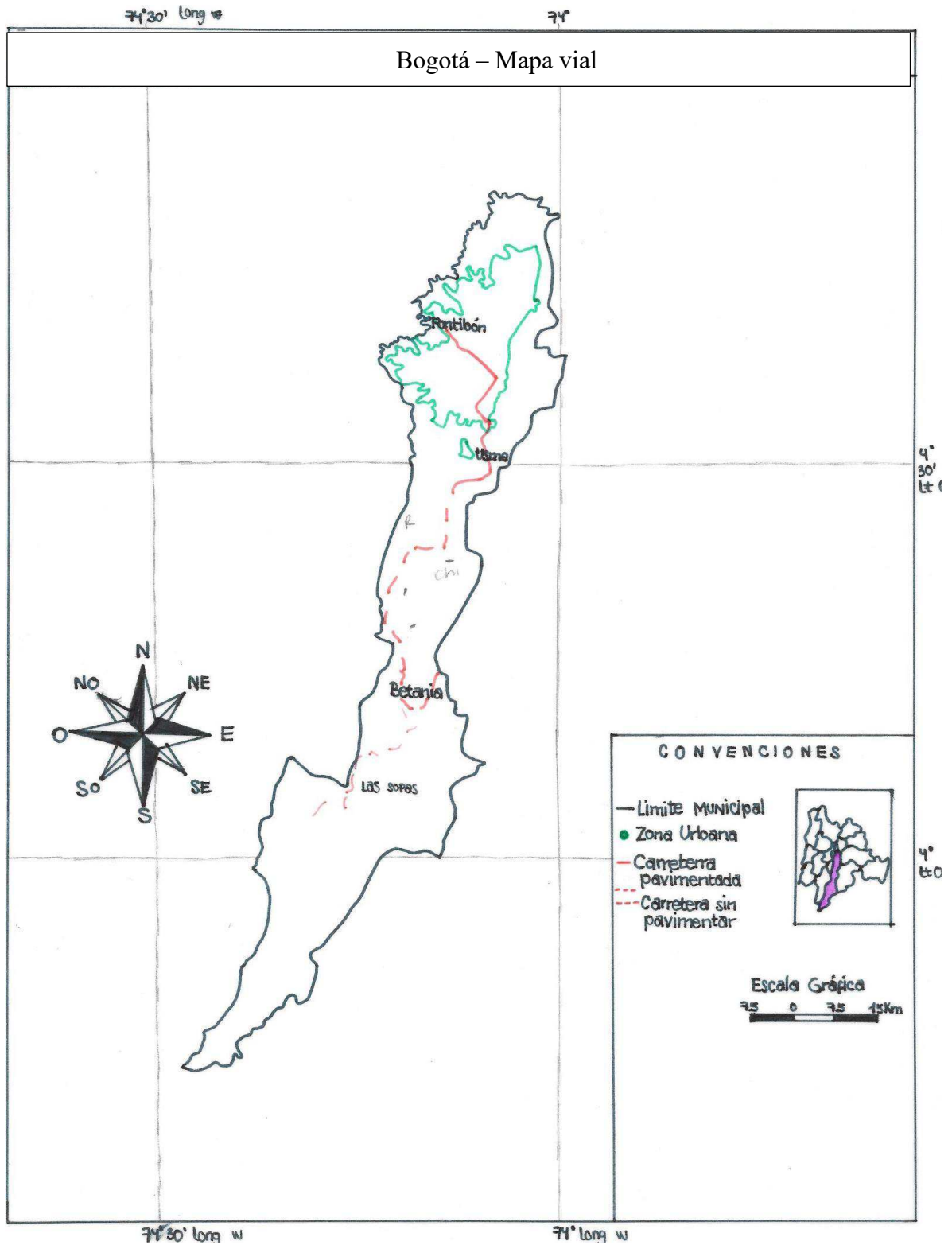
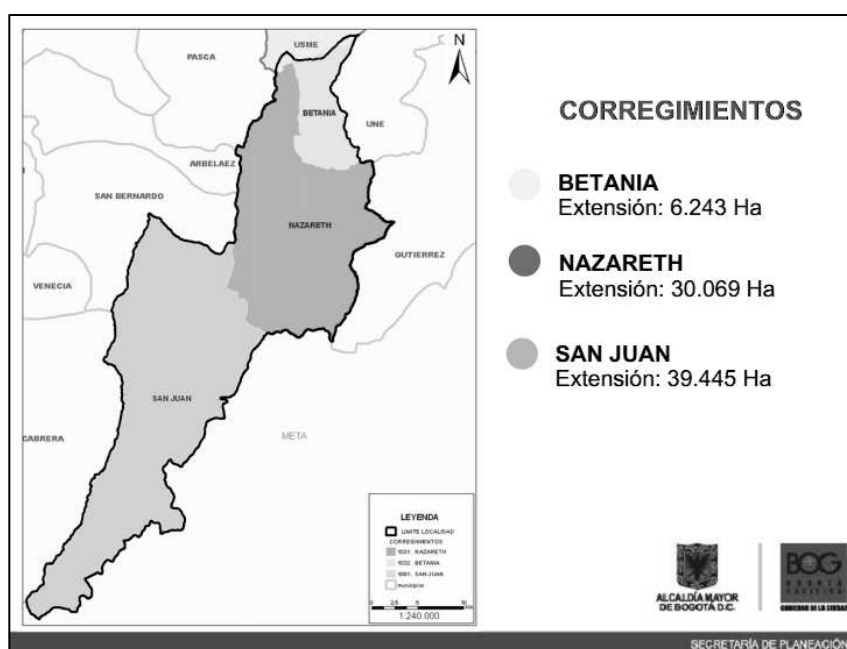


Figura 5. Mapa Vial. Autoría propia



Este tiene acceso a escasas horas de Bogotá ingresando por el Parque Nacional Natural de Sumapaz, carretera que conduce a Usme y a San Juan del Sumapaz. La distancia es de 72 km y el tiempo de duración es de 2 horas 30 minutos aproximadamente. Luego de Usme, por la vía San Juan de Sumapaz, se llega a la laguna de Chisacá o los tunjos donde se continua el recorrido por él parque.

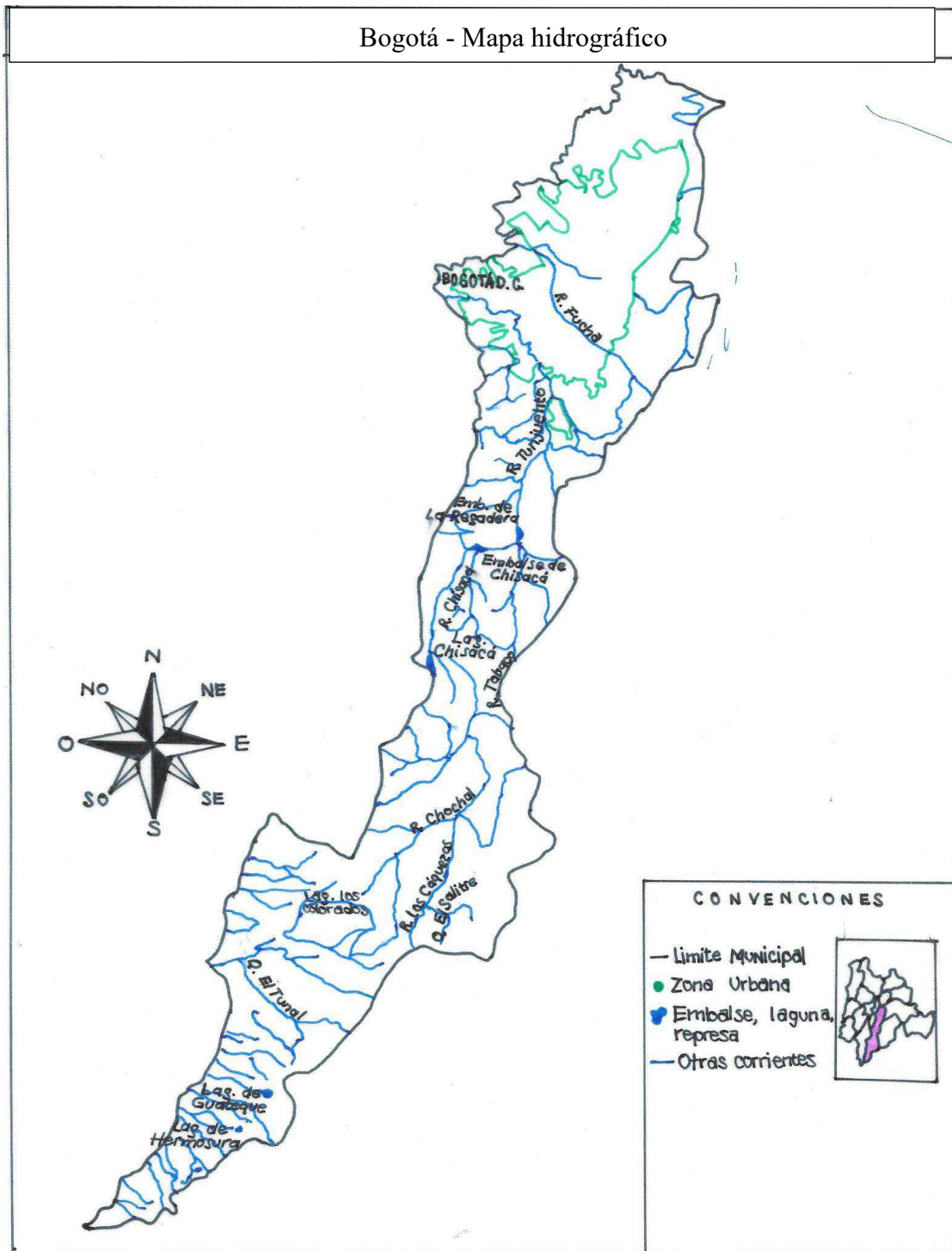
Este Parque Nacional Natural cuenta con 154.000 ha correspondientes a la extensión de la localidad que lleva su mismo nombre, Localidad de Sumapaz, ubicada en Bogotá – Cundinamarca; para ser más precisos en  $3.8667^{\circ}$  N,  $74.4167^{\circ}$  con ello damos paso al lugar de estudio, adecuando una ruta con diferentes recursos turísticos.



**Figura 6.** Corregimiento de la localidad de Sumapaz. Alcaldía Mayor de Bogotá. (2011)

Pasando por el corregimiento de Betania, conformado por Santa Helena, El istmo, Betania, El raizal, Laguna verde, Penalisa y el tabaco, el corregimiento de Nazareth, que comprende el conjunto de diez veredas, Las Sopas, Taquecitos, Los Ríos, Santa Rosa, Las Animas, Las Palmas, Las Auras, San Cristóbal, El Cedral, y el Centro poblado de Nazareth, y por último el Corregimiento de San Juan el cual es el más extenso, y cuenta con 14 veredas, Centro poblado de San Juan de Sumapaz, La Unión, Chorreras, Tunal Alto, Tunal Bajo, San Antonio, Las Vegas, Capitolio, San José, Concepción, El Toldo y Santo Domingo.

El Parque Nacional Natural Sumapaz está considerado como uno de los principales productores de agua del país, originando las corrientes de los ríos Sumapaz, Tunjuelo, Guape, Blanco, Ariari, Cabrera y Duda que atraviesan los departamentos de Cundinamarca, Meta y Huila.



**Figura 7.** Hidrografía de Sumapaz. Autoría propia

En estas se encuentran variedades de especies endémicas y vegetales como el Retamo Espinoso (*Ulex europaeus*) donde convive con los frailejones creando una lucha por la supervivencia, siendo el más alto el sobreviviente, afectando gravemente las veredas donde los campesinos buscan

erradicarlas con la quema, corte con machete, sin lograr desaparecerlas, catalogada como una de las 100 especies invasoras más peligrosas, nativa de Europa.

Los guardabosques combaten la planta, usando matamalezas, aceite quemado, afectando cerca de 15.000 hectáreas. Otros efectos negativos frente al paramo son el propio campesino, que utiliza las tierras para ganadería, agricultura y actividad agropecuaria; constante discusión que logro crear actividad de protección de los ecosistemas; Jairo Barbosa educador rural de Sumapaz; diagnostica estas problemáticas y añade la pérdida de biodiversidad.

En el ordenamiento territorial la CAR, la Secretaria de Planeación, los Parques Naturales, permiten desarrollar la actividad propia del campesino, siempre y cuando exista un cuidado del páramo, escenario de vida, de los ocho géneros clasificados de frailejones; siendo cinco los que se encuentran en los páramos de Colombia, predominan los frailejones (especies de Espeletia), los pajonales (especies de Calamagrostis) y los chuscales (especies de Chusquea), catalogando a Sumapaz como uno de los grandes centros de diversidad en plantas a nivel mundial.

El siguiente inventario identifica cada recurso turístico encontrado en el presente estudio de la zona, elementos con potencial turístico que aún no cuentan con las adecuaciones necesarias para atender visitantes, pero que se presentan como un atractivo turístico, motivando el desplazamiento de los turistas.

A partir de ellos se categorizan dos grupos de estudio en función de su interés y valoración turística:

*Los recursos territoriales turísticos básicos (reales y potenciales) que dependen fundamentalmente, de la existencia de recursos naturales y culturales, así como de actividades recreativas suficientemente interesantes que tienen capacidad propia para atraer la visita de turistas nacionales y/o extranjeros a un lugar determinado; y los recursos territoriales turísticos complementarios, que constituyen el soporte y servicios que facilitan el aprovechamiento de los recursos básicos. (Camara & Labrada, 2014)*


Ejemplo de estos son los recursos naturales, culturales e infraestructura y superestructura respectivamente, en esta identificación se contemplan datos y caracterizan visualmente cada uno de los recursos, describiéndolos, y relacionándolos frente a una posible oferta turística, una vez realizado dicho proceso por medio de fichas técnicas, se escogen los más relevantes y se realiza una propuesta de recorrido ecológico en la localidad.

Tabla 5  
Recurso 1

<b>Formato unico para la elaboración de inventarios turisticos</b>			
<b>Formulario 1. Recurso Turistico</b>			
1. Generalidades			
1.1. Nombre comun / científico	Lupino / <i>Lupinus Bogotensis</i>		
1.2. Departamento	Cundinamarca	1.3 Ciudad	Bogotá
1.4. Corregimiento, vereda o localidad	Localidad de Sumapaz		
2. Características			
2.1. Código asignado			
2.2. Descripción			
Son plantas de tallo delgado que mieden entre 0,5 y 2 m de altura. Sus hojas estan formadas por un numero impar, las flores son largas y vistosas, sus tonalidades varian de azul hasta un morado intenso.			
<b>Diligenciado por:</b>	Andrea Celis - Jenny Mayorga - Natalia Velandia	<b>Fecha:</b>	24/09/2019

Nota. Autoría propia


Tabla 6  
Recurso 2

<b>Formato unico para la elaboración de inventarios turisticos</b>			
<b>Formulario 1. Recurso Turistico</b>			
1. Generalidades			
1.1. Nombre comun / científico	Embalse de la regadera		
1.2. Departamento	Cundinamarca	1.3 Ciudad	Bogotá
1.4. Corregimiento, vereda o localidad	Localidad de Sumapaz		
2. Características			
2.1. Código asignado	2.5 Aguas loticas	2.5.11 Otro	
2.2. Descripción			
Fue la primera obre de ingenieria civil de su tipo en Colombia y es el manantial en el cual muchos de los rios que recorren el centro del pais.			
<b>Diligenciado por:</b>	Andrea Celis - Jenny Mayorga - Natalia Velandia	<b>Fecha:</b>	24/09/2019

Nota. Autoría propia

Tabla 7


## Recurso 3

<b>Formato unico para la elaboración de inventarios turisticos</b>			
<b>Formulario 1. Recurso Turistico</b>			
1. Generalidades			
1.1. Nombre comun / científico	Embalse del hato		
1.2. Departamento	Cundinamarca	1.3 Ciudad	Bogotá
1.4. Corregimiento, vereda o localidad	Localidad de Sumapaz		
2. Caracteristicas			
2.1. Codigo asignado			
2.2. Descripción			
Desde el año 1985, este embalse acuna las aguas provenientes del rio El Hayo, en la que la vegetación y fauna tiñen de colores el paisaje. Ideal para descansar del ruido y contaminación de la ciudad.			
<b>Diligenciado por:</b>	Andrea Celis - Jenny Mayorga - Natalia Velandia	<b>Fecha:</b>	24/09/2019

Nota. Autoría propia

Tabla 8

## Recurso 4

<b>Formato unico para la elaboración de inventarios turisticos</b>			
<b>Formulario 1. Recurso Turistico</b>			
1. Generalidades			
1.1. Nombre comun / científico	Esponja de agua / <i>Frailejon Espeletia</i>		
1.2. Departamento	Cundinamarca	1.3 Ciudad	Bogotá
1.4. Corregimiento, vereda o localidad	Localidad de Sumapaz		
2. Caracteristicas			
2.1. Codigo asignado	2.10.1 PNN	2.1.12 Páramo	
2.2. Descripción			
Almacena su peso en agua 25 veces ms, las hojas muestras van cayendo y protegiendo la raíz, hojas vellosas y se encarga de cambiar la fisionomia del agua convirtiendola en liquida, la almacena la recuperan y la filtran llevandola a rios o lagunas.			
<b>Diligenciado por:</b>	Andrea Celis - Jenny Mayorga - Natalia Velandia	<b>Fecha:</b>	24/09/2019

Nota. Autoría propia

Tabla 9

## Recurso 5

<b>Formato unico para la elaboración de inventarios turisticos</b>			
<b>Formulario 1. Recurso Turistico</b>			
1. Generalidades			
1.1. Nombre comun / científico	Laguna de Chisacá		
1.2. Departamento	Cundinamarca	1.3 Ciudad	Bogotá
1.4. Corregimiento, vereda o localidad	Localidad de Sumapaz		
2. Características			
2.1. Codigo asignado	2.4 Aguas lenticas	2.4.3 Lagunas	
2.2. Descripción			
Es un cuerpo de agua ubicado a unos 3600 metros sobre el nivel del mar, se puede apreciar la vegetación y fauna del páramo.			
<b>Diligenciado por:</b>	Andrea Celis - Jenny Mayorga - Natalia Velandia	<b>Fecha:</b>	24/09/2019

Nota. Autoría propia

Tabla 10


## Recurso 6

<b>Formato unico para la elaboración de inventarios turisticos</b>			
<b>Formulario 1. Recurso Turistico</b>			
1. Generalidades			
1.1. Nombre comun / científico	Helechos acuáticos / <i>Salvinia natans</i>		
1.2. Departamento	Cundinamarca	1.3 Ciudad	Bogotá
1.4. Corregimiento, vereda o localidad	Localidad de Sumapaz		
2. Características			
2.1. Codigo asignado			
2.2. Descripción			
Especie de planta acuática que hace parte del grupo de plantas flotantes, las cuales cuentan con hojas de textura aterciopelada y colores verdes claros y amarillentos.			
<b>Diligenciado por:</b>	Andrea Celis - Jenny Mayorga - Natalia Velandia	<b>Fecha:</b>	24/09/2019

Nota. Autoría propia

Tabla 11


## Recurso 7

<b>Formato unico para la elaboración de inventarios turisticos</b>			
<b>Formulario 1. Recurso Turistico</b>			
1. Generalidades			
1.1. Nombre comun / científico	Musgo / <i>Bryophyta</i>		
1.2. Departamento	Cundinamarca	1.3 Ciudad	Bogotá
1.4. Corregimiento, vereda o localidad	Localidad de Sumapaz		
2. Características			
2.1. Código asignado			
2.2. Descripción			
Plantas pequeñas de color verde que se desarrollan en un ambiente constantemente humedo ya que sobreviven de la retención de agua. Estas plantas se pueden ver como alfombras sobrepuestas en rocas u otras superficies.			
<b>Diligenciado por:</b>	Andrea Celis - Jenny Mayorga - Natalia Velandia	<b>Fecha:</b>	24/09/2019

*Nota. Autoría propia*

Tabla 12

## Recurso 8


<b>Formato unico para la elaboración de inventarios turisticos</b>			
<b>Formulario 1. Recurso Turistico</b>			
1. Generalidades			
1.1. Nombre comun / científico	Laguna de Los Tunjos		
1.2. Departamento	Cundinamarca	1.3 Ciudad	Bogotá
1.4. Corregimiento, vereda o localidad	Localidad de Sumapaz		
2. Características			
2.1. Código asignado	2.4 Aguas lenticas	2.4.3 Lagunas	
2.2. Descripción			
Cuerpo natural de agua que recorre toda la zona sur de la capital desembocando en el Rio Bogotá, alimentado por los frailejones y las quebradas que bajan de las zonas mas altas del páramo de Sumapaz			
<b>Diligenciado por:</b>	Andrea Celis - Jenny Mayorga - Natalia Velandia	<b>Fecha:</b>	24/09/2019

*Nota. Autoría propia*



Tabla 13


## Recurso 9

Formato unico para la elaboración de inventarios turisticos			
Formulario 1. Recurso Turistico			
1. Generalidades			
1.1. Nombre comun / científico	Frailejon más austral / <i>Espeletia killipii</i>		
1.2. Departamento	Cundinamarca	1.3 Ciudad	Bogotá
1.4. Corregimiento, vereda o localidad	Localidad de Sumapaz		
2. Características			
2.1. Código asignado	2.10.1 PNN	2.1.12 Páramo	
2.2. Descripción			
Planta de tronco grueso generalmente unico con hojas suculentas y muy velludas que tienen form de roseta muy apretadas, sus hojas secas caen por el tronco y sirven de priteccion. Sus flores son de color amarillo y fue descrita por Mutis Ex Humb			
<b>Diligenciado por:</b>	Andrea Celis - Jenny Mayorga - Natalia Velandia	<b>Fecha:</b>	24/09/2019

Nota. Autoría propia

Tabla 14

## Recurso 10

Formato unico para la elaboración de inventarios turisticos			
Formulario 1. Recurso Turistico			
1. Generalidades			
1.1. Nombre comun / científico	<i>Cynoglossum</i>		
1.2. Departamento	Cundinamarca	1.3 Ciudad	Bogotá
1.4. Corregimiento, vereda o localidad	Localidad de Sumapaz		
2. Características			
2.1. Código asignado			
2.2. Descripción			
Plantas o hierbas generalmente ramificadas, pelosas de color purpura o azul.			
<b>Diligenciado por:</b>	Andrea Celis - Jenny Mayorga - Natalia Velandia	<b>Fecha:</b>	24/09/2019

Nota. Autoría propia

Tabla 15


## Recurso 11

<b>Formato unico para la elaboración de inventarios turisticos</b>			
<b>Formulario 1. Recurso Turistico</b>			
1. Generalidades			
1.1. Nombre comun / científico	<i>Myrteola nummularia</i>		
1.2. Departamento	Cundinamarca	1.3 Ciudad	Bogotá
1.4. Corregimiento, vereda o localidad	Localidad de Sumapaz		
2. Características			
2.1. Código asignado			
2.2. Descripción			
Es un genero con tres especies de plantas con flores que pertenece a la familia Mystaceae y es originario del oeste de Sudamérica hasta las Islas Malvinas.			
<b>Diligenciado por:</b>	Andrea Celis - Jenny Mayorga - Natalia Velandia	<b>Fecha:</b>	24/09/2019

Nota. Autoría propia

Tabla 16

## Recurso 12

<b>Formato unico para la elaboración de inventarios turisticos</b>			
<b>Formulario 1. Recurso Turistico</b>			
1. Generalidades			
1.1. Nombre comun / científico	<i>Puya clava - Herculis</i>		
1.2. Departamento	Cundinamarca	1.3 Ciudad	Bogotá
1.4. Corregimiento, vereda o localidad	Localidad de Sumapaz		
2. Características			
2.1. Código asignado			
2.2. Descripción			
Plantas gigantes que llegan a medir mas de 1 metro de diametro. Las hojas son numerosas y estan dispuestas en una roseta en la base, son alargadas, gruesas y con tistes de color café rojizo.			
<b>Diligenciado por:</b>	Andrea Celis - Jenny Mayorga - Natalia Velandia	<b>Fecha:</b>	24/09/2019

Nota. Autoría propia

Tabla 17

## Recurso 13

Formato unico para la elaboración de inventarios turisticos			
Formulario 1. Recurso Turistico			
1. Generalidades			
1.1. Nombre comun / científico	Pato / <i>Anatiade</i>		
1.2. Departamento	Cundinamarca	1.3 Ciudad	Bogotá
1.4. Corregimiento, vereda o localidad	Localidad de Sumapaz		
2. Características			
2.1. Codigo asignado			
2.2. Descripción			
Ave acuática de cuello corto, pico aplanado, patas cortas y palmeadas.			
<b>Diligenciado por:</b>	Andrea Celis - Jenny Mayorga - Natalia Velandia	<b>Fecha:</b>	24/09/2019

Nota. Autoría propia

Tabla 18

## Recurso 14

Formato unico para la elaboración de inventarios turisticos			
Formulario 1. Recurso Turistico			
1. Generalidades			
1.1. Nombre comun / científico	Cuyes / <i>Cavia Porcellus</i>		
1.2. Departamento	Cundinamarca	1.3 Ciudad	Bogotá
1.4. Corregimiento, vereda o localidad	Localidad de Sumapaz		
2. Características			
2.1. Codigo asignado			
2.2. Descripción			
Roedor nocturno resistente a diferentes tipos de enfermedades y de facil adaptación en cambios del medio ambiente. Son una gran fuente de proteína de alto valor nutricional.			
<b>Diligenciado por:</b>	Andrea Celis - Jenny Mayorga - Natalia Velandia	<b>Fecha:</b>	24/09/2019

Nota. Autoría propia

Tabla 19


## Recurso 15

<b>Formato unico para la elaboración de inventarios turisticos</b>			
<b>Formulario 1. Recurso Turistico</b>			
1. Generalidades			
1.1. Nombre comun / científico	Ciervo / <i>Cervus Elaphus</i>		
1.2. Departamento	Cundinamarca	1.3 Ciudad	Bogotá
1.4. Corregimiento, vereda o localidad	Localidad de Sumapaz		
2. Características			
2.1. Codigo asignado			
2.2. Descripción			
Animales de cuerpos compactos con patas largas y fuertes lo cual le permite adaptarse y moverse en distintos tipos de terrenos, además de ser excelentes nadadores.			
<b>Diligenciado por:</b>	Andrea Celis - Jenny Mayorga - Natalia Velandia	<b>Fecha:</b>	24/09/2019

Nota. Autoría propia

Tabla 20

## Recurso 16



<b>Formato unico para la elaboración de inventarios turisticos</b>			
<b>Formulario 1. Recurso Turistico</b>			
1. Generalidades			
1.1. Nombre comun / científico	Aguila Andina / <i>Geranoaetus Polyosoma</i>		
1.2. Departamento	Cundinamarca	1.3 Ciudad	Bogotá
1.4. Corregimiento, vereda o localidad	Localidad de Sumapaz		
2. Características			
2.1. Codigo asignado			
2.2. Descripción			
Ave con medidas de entre 43 y 53 cm con variacion en sus tonalidades de plumaje como blancos, cafes, negros y grises. Viven en zonas elevadas y de clima frio y su alimentacion se basa en pequeños animales que pueda capturar.			
<b>Diligenciado por:</b>	Andrea Celis - Jenny Mayorga - Natalia Velandia	<b>Fecha:</b>	24/09/2019

Nota. Autoría propia, fotografía de Morales (2016)

Con lo anterior se define el inventario turístico de la localidad de Sumapaz, constituido principalmente por recursos hídricos, fauna y flora; sirviendo de base para proponer un recorrido con el fin de conocer cada uno de estos; comprendiendo la riqueza y apego de los habitantes por el lugar.

Tabla 21

*Recorrido ecológico*

<p>Grupo: Seis personas  Lugar de encuentro: Iglesia principal de Usme - Cundinamarca</p>	
	<p>El grupo de personas mayores de edad con documentos en mano (Cedula de ciudadanía y carne de la EPS) se encuentran a las 7 de la mañana, donde el campero se encontrará listo para llevarlos a la entrada del Parque Nacional Natural de Sumapaz.</p>
	<p>Allí se iniciará contando parte de la historia del lugar y 10 minutos después será la primera parada.</p>
<p>LAGUNA DE CHISACÁ o LOS TUNJOS: Es un recurso natural de agua ubicada en el páramo de Sumapaz, cuyas fuentes de agua son el lugar de nacimiento de los ríos</p>	

**Figura 8.** Iglesia de Usme. Cantor, G. (2019)

**Figura 9.** Entrada a Sumapaz. Autoría Propia (2019)



**Figura 10.** Laguna de Chisacá. Autoría Propia (2019)

Chisacá y Mugroso, fuentes de nacimiento del Río Tunjuelo, que recorre toda la zona sur de la capital desembocando en el Río Bogotá.

Este afluente de agua es alimentado por los frailejones y las quebradas que bajan de las zonas más altas del Sumapaz. Abastecimiento de la Empresa de Acueducto y Alcantarillado de Bogotá, que permite el suministro de agua potable para personas que habitan en la localidad de Usme.



**Figura 11.** Entrada a Betania. Autoría Propia (2019)

Después de ello se continua en el campero hasta el segundo atractivo, aproximadamente 40 minutos

BETANIA, primer corregimiento de la Localidad de Sumapaz, un ambiente totalmente natural, silencioso, rodeado de frailejones. Donde se realizará un pequeño recorrido hablando de esta planta característica del Páramo; El frailejón y se tomará un refrigerio



**Figura 12.** Frailejon. Autoria Propia (2019)

Continuaremos el recorrido en el camper dirigiéndonos al Santuario de Boca grande, uno de los tres santuarios de fauna y flora que tiene el Distrito capital y forma parte de la segunda gran reserva de agua de la ciudad, después de Chingaza. Sus 193.2 hectáreas han sido declaradas como área de protección por su belleza natural y la vegetación de páramo glacial que conserva intacta con frailejones y pajonales.



**Figura 13.** Laguna de los colorados. Autoría Propia (2019)

Se descenderá cuidadosamente a la parte baja, para escuchar acerca de la importancia e historia de este lugar, volveremos al camper, para dirigimos a la Laguna los colorados, donde se explicará el porqué de su nombre e historias de antepasados que vivieron allí.



**Figura 14.** Laguna encantada. Autoría Propia (2019)

**LAGUNA LOS COLORADOS:** Para los muiscas, las lagunas eran lugares sagrados visitados constantemente para realizar ceremonias de ofrenda, las cuales buscaban mantener el equilibrio entre los habitantes del mundo terrenal y los seres sobrenaturales del cosmos.

La laguna Encantada o los Colorados se encuentra ubicada en el sector los Colorados del municipio de Pasca en Cundinamarca en las estribaciones del páramo de Sumapaz, el cual es considerado el más grande del mundo.



**Figura 15.** Media Naranja. Autoría Propia (2019)

El recorrido termina en el lugar conocido como Media Naranja

Ubicadas entre los límites de los municipios de Pasca y Arbeláez, en el sector conocido como Media Naranja. Aproximadamente a 6 kilómetros de la carretera Central Bolivariana hacia el ramal que conduce a Pasca, de ahí se toma el camino a mano izquierda, aproximadamente 2 kilómetros (a pie).

*Nota.* Autoría propia



## 8.Capitulo II: Percepción de los campesinos respecto al turismo como posibilidad de alternativa económica y productiva

Entre los años 500 y 800 a. de C. el sistema de valles y sabanas que componían el altiplano andino, fueron escenario de culturas como Herrera y Muisca ambas domesticadoras del maíz y el curí, donde el ecosistema estaba constituido por humedales, llanuras de labranza y bosques poblados de roble americano y encenillo junto con mamíferos de caza como el venado.

Los tubérculos eran la base de su dieta, explotaban también minerales como la sal, producían tejidos, cerámicas y manufacturas como medio de acumulación, empleaban herramientas para la labranza y el sistema de cultivos. Aportando al desarrollo de la minería, explotación de piedras preciosas, la aparición de códigos de conducta y la introducción del frijol, pimentón, ají, calabaza, algodón, ahuyama entre otros productos.

Así pues, se debe comprender el contexto social, político y económico de un país como Colombia, y de sus ciudades en especial de Bogotá D.C capital nacional, la cual se divide en localidades siendo una de ellas cien por ciento rural, Sumapaz.



**Figura 15.** Mapa de las localidades de Bogotá. COCUPO MEDIA. (2019)

En esta localidad la presencia de campesinos es tradicional, tanto en la zona aledaña como dentro del área protegida misma. Son en su mayoría oriundos del Tolima, Boyacá y Cundinamarca, aunque algunos provienen del Distrito Capital. Ellos se han establecido en casas dispersas que se

encuentran ubicadas en cada una de las veredas reconocidas en la localidad de Sumapaz como lo son; Betania, Nazareth y San Juan las cuales cuentan con producciones agropecuarias extensivas, siembra de algunos productos y ganadería.

Consideradas estas actividades como causales de problemáticas ambientales que enfrenta el páramo más grande del mundo, la ganadería erosiona y destruye los suelos; la agricultura contamina las aguas, y la flora y la fauna al usar plaguicidas químicos para mantenerlas u originarlas daña el suelo. Aunque todo ello es sustentado por los habitantes, ya que los ingresos de estas actividades permiten su vida digna, el comercializar en los centros urbanos, auto consumir los productos o intercambiar con sus vecinos, permite la entrada de dinero.

Se reconoce así la historia y el proceso que ha llevado la comunidad de Sumapaz para establecer un beneficio económico; comprender por qué a pesar de sus condiciones climáticas, sociales, políticas, culturales y ambientales, su actividad es base alimentaria y de productos a nivel nacional.

Durante la época precolombina se establecieron los primeros pobladores locales Chibchas, que al pasar del tiempo se dividieron en Caribes, Arawaks y Muiscas, tribus que dejaron un legado increíble en conocimiento, especialmente sobre la agricultura, este grupo se asentó en parte de la localidad y así surgieron nuevos grupos como los Muiscas.

Para las diferentes culturas que emergieron en la región, el páramo se consideró algo mítico y apreciado, donde se realizaban ceremonias religiosas y cultos. Con el pasar del tiempo y la llegada de los españoles a estos territorios se acentuaron haciendas, caminos y hubo explotación de los bosques, comenzando la cría de ganado vacuno, caballar y siembra de pastos artificiales.

Por estas razones se hace un pequeño reconocimiento del origen de la papa, la alverja y las habas; comprendiendo la situación actual de la comunidad y sus labores tras el tratado de paz que se presentó en el gobierno de Juan Manuel Santos contra las FARC en el año 2012, el cual permitía a sus habitantes un mejor desarrollo de la actividad agrícola debido a la política de desarrollo agrario integral que se enfoca en la libertad económica, administrativa, política, social, ambiental y cultural que tienen los campesinos sobre el territorio y el cultivo, por otra parte el fin del conflicto armado dejó en libertad, seguridad, armonía y tranquilidad su vida y la de sus familias.

El 9% de la producción de papa sale de la región de Sumapaz, dando un aproximado de 260 toneladas que son vendidas a pequeños y grandes mercados, como lo es Corabastos, el cual es el principal receptor, así pues, se considera uno de los cultivos más importantes del mundo, originado

aproximadamente entre los siglos 6.000 y 10.000 a.c en el altiplano andino, y que junto a otros cultivos como el maíz son clave de muchas culturas precolombinas.

En la época de la llegada de los españoles a América, se cuenta como fue llevada a Europa por curiosidad culinaria y convertida en fuente alimentaria para enfermos de la época situados en el Hospital de Sevilla, cambiando su nombre a patata para no ofender a los papas católicos de la época, así pues, se expande en menos de un siglo a países como Alemania, Polonia y Rusia.

Convirtiéndose en el centro internacional de la papa CIP que mantiene la colección más grande a nivel mundial, con una variedad de casi 100 especies silvestres, diferenciadas por su tamaño, forma, color y sabor, reconociendo el sustento de las familias campesinas en el Sumapaz dado por las especies parda pastusa, tuquerreña y sabanera.

Sustentando lo anterior encontramos al señor Arturo Vergara Non zoque, campesino que trabaja en la zona de Sumapaz con su tractor, preparando las tierras para el cultivo, lleva 18 años en su labor y conoce muy bien el pasado de Sumapaz, dando explicación de cómo se cultiva una papa, su importancia para la comunidad, las secuelas del conflicto, y los atractivos de la región.



**Figura 16.** Tractor de Don Arturo labrando la tierra, Autoría propia

Es importante arar la tierra antes de cualquier cultivo ya que permite deshacer la maleza y las hierbas dice Don Arturo



**Figura 7.** Tierra en proceso de labranza. Autoría propia

Los campesinos contratan a Don Arturo para que les colabore labrando la tierra para el cultivo, ya que tener su propio tractor es costoso.

Muchos campesinos tienen conciencia de la importancia de una ganadería y agricultura sostenible teniendo en cuenta que se encuentran en un territorio de suma importancia ambiental, reconocen sus raíces y trabajan arduamente por la preservación de su territorio, sus tradiciones generan auto reconocimiento y lucha de hace aproximadamente 55 años, donde se maneja la memoria colectiva en torno a su territorialidad y resistencia a la urbanización, método de empoderamiento que cumple una función política y social; cuestiones como el desplazamiento, el reconocimiento de la zona como reserva campesina, los derechos del campesino, sus deberes frente al territorio y su actividad de sustento son líneas que se manejan en esta memoria. Muchos son los campesinos que siembran papa, pero en ocasiones dejan el cultivo porque no les da el sustento necesario, y se enfocan en la leche y el queso.

Encontrando allí la posibilidad de instaurar actividades turísticas basadas en el Turismo Comunitario (TC) que promuevan la inclusión social de la comunidad campesina, mediante un modelo de innovación social que promueva el desarrollo de capacidades de liderazgo, y competencias turísticas (guianza) para el “buen vivir” de los implicados en el territorio, fomentando el manejo responsable de los recursos naturales, humanos, culturales y la revalorización del patrimonio (artesanías, costumbres, folclor, ferias y fiestas, entre otras).

Varias de las personas que viven en la localidad no tienen claro el significado de turismo rural comunitario, pero al conceptualizarlos, dicen conocer proyectos de este tipo, enfocados solo en parte de la comunidad, en aquellas personas que tienen solvencia económica; nombran también el turismo ecológico y de naturaleza, dirigido por la CAR.

Al encontrar dichos recursos y establecer contacto con los habitantes del lugar se refleja la imposibilidad de establecer un proyecto de turismo comunitario, ya que el interés no es reflejado por toda la comunidad, sino por muy poca parte de la misma y sabiendo que esta debe ser desarrollada a través de un trabajo colectivo, se realiza un estudio más profundo, para identificar las causales que impiden la actividad según los locales.

En estas regiones se refleja un trabajo muy independiente por parte de cada corregimiento, compartiendo tan solo el arraigo a su territorio y el escenario de Paramo, este último motivo de “unión”.

No permiten desarrollar el turismo como proyecto de vida local, ya que no encuentran el deseo o necesidad en establecer otra actividad económica, debido a las múltiples propuestas sin desarrollo que se han presentado, la falta de compromiso de las instituciones públicas y el interés de las instituciones privadas por enriquecerse y obtener del páramo beneficios.

El ideal de la comunidad es continuar en su territorio ancestral, en su medio natural y garantizar la permanencia de su cultura, de su territorio y de la vida, lo cual contradice un poco el presente Plan Sectorial de Turismo, “*posicionar a Colombia como destino turístico sostenible, reconocido por su oferta multicultural y mega diversa, representada en productos y servicios altamente calificados*”. (Ministerio de Comercio, Industria y Turismo, 2014, pág. 38)

Estos mismos señalan que aun así el auge de la actividad turística se vio en parte de la localidad, obligando la entrada de una institución que según la Ley 99 de 1993 (Artículo 31) tiene por objeto la ejecución de políticas, planes, programas y proyectos sobre medio ambiente y recursos naturales renovables, así como el cumplimiento y oportuna aplicación de las disposiciones legales vigentes, administración, manejo y aprovechamiento, conforme a las regulaciones, pautas y directrices expedidas por el Ministerio de Medio Ambiente. Referenciando así a la CAR la cual el 21 de Octubre del 2015 plantea como lineamientos: Asegurar el mantenimiento de la riqueza del territorio (cultural, vegetal, animal, suelo, hídrica actual y futura), fortalecer los modos de vida campesinos y armonizar las actividades de producción agropecuaria con el cuidado del medio ambiente, de tal manera que los habitantes puedan producir y permanecer en el territorio a largo plazo.

Así los habitantes insisten en que este turismo rural que se ha venido presentando, debe ser controlado por entidades como la nombrada anteriormente, y el gobierno debe reglamentar el mismo, de tal manera que se practique en solo una parte del territorio donde no se afecte la actividad del páramo, ni mucho menos su estilo de vida.

Mencionan que desde hace algunos años se ha venido propagando la visita de la Laguna de Chisacá, donde figuras como la Policía Turística, funcionarios de la CAR y guardabosques llevan una planilla de los datos del visitante, controlando su afluencia evitando sea masiva la entrada de turistas; ya que, los habitantes insisten en que el Páramo es su fuente de vida y las personas de la vida urbana no tienen conciencia del recurso tan grande que se preserva en el lugar, manifiestan que han recibido demasiadas propuestas de desalojo que no llaman su atención, pues aseguran que vida solo hay una y es en el páramo.

De acuerdo a lo anterior se propone una metodología de carácter cualitativo descriptivo como lo es, la entrevista a diferentes locales, más exactamente a seis personas elegidas aleatoriamente el día 21 de septiembre del presente año, con el fin de conocer la perspectiva de estos frente al turismo, arrojando lo siguiente.

El turismo es una actividad de desarrollo económico, social, cultural, ambiental pero no es visto de igual manera en la localidad, se insiste en el desconocimiento de progreso y ayuda comunitaria que sugiere trae el desarrollo de esta tipología de turismo, (Turismo Rural Comunitario). Dictan que este es solo objeto de deterioro, contaminación e ignorancia ambiental.

El cual empezó su auge en el territorio desde hace ya algunos años, debilitando el páramo, su fauna, flora, y lagunas; los habitantes sostienen que su estilo de vida no tiene o debe cambiarse, y menos a costa del páramo, quien es su razón de vida; ya que ellos son quienes diariamente se sorprenden de la perfección de la naturaleza, demostrando que sus actividades económicas permiten una vida sana, tranquila, efectiva, feliz y aunque se insiste en el ingreso de turistas ellos prefieren tan solo asegurarse que este sea controlado por la entidad nombrada anteriormente, de forma que no involucre su actividad diaria ni mucho menos sus tierras.

*"El instrumento económico que dicen favorecerá no se contemplará"* dice Don Fabio habitante del lugar, quien lleva 34 años, y no ve posibilidad de instauración, alistamiento del terreno o capacitación de habitantes para adecuar la zona permitiendo el ingreso de turistas. Sostiene que las personas dispuestas a visitar el lugar no son conscientes del tesoro natural encontrado en la localidad.

Con el resultado que arrojan las entrevistas propuestas, se obtiene la posibilidad de recorridos que necesitan como primera medida, la concientización social, una charla que aclare donde se llevará a cabo la actividad turística y con qué fin. Ya dicho esto, el grupo de turistas será mínimo y el área de recorrido se adecuará, evitando descontentos con la población y el mal uso del páramo.

*La alcaldía local es bastante permisiva frente al estilo de vida, que manejamos y con ello nos asegura una estabilidad económica puesto que el control u evaluaciones que realiza se basa en las reuniones con ASOJUNTAS*, dice Don Fabio. Esta asociación es creada mediante el acuerdo 09 del cabildo distrital del año 1986 como una de las primeras ASOJUNTAS de Bogotá, que logra el reconocimiento oficial por el IDGED, en noviembre de 1991.

*Las cuales han visto la posibilidad de enfrentar una nueva actividad económica como lo es el turismo rural*, según dice Diego Rey Representante de la vereda de Betania, aunque siempre concluyen que no es manera de conocer parte del territorio, puesto que se vieron fuertes consecuencias en la práctica realizada hace varios años por turistas.

Señalan también que otro riesgo, son las Multinacionales detrás del agua que provee el páramo, como Vector, empresa que busca la exploración sísmica en las fuentes hídricas y ENDESA que pretende la construcción de 14 micro centrales hidroeléctricas en el páramo de Sumapaz, esta de capital mixto (privado, de la empresa multinacional Endesa, de capital español e italiano Endesa, y público, de la Empresa de Energía de Bogotá).

Llamando la atención de ASOJUNTAS, miembros que hacen frente con el cierre temporal del Parque y generan reuniones extraordinarias con la alcaldía; logrando frenar momentáneamente la propuesta realizada principalmente por la última empresa nombrada (ENDESA).

*“Sabemos que tampoco somos ejemplo del todo frente al cuidado del páramo”*, dice Don Fabio; pero las consecuencias se hicieron evidentes hace unos años y solo así se presentaron cambios, recalca mucho el hecho de que el turismo trajo contaminación, pero señala también que son ellos los que han incentivado esta, para poder realizar la agricultura de manera masiva y así vender a territorios aledaños, quemar con químicos el suelo, y es gracias a ello que tienen Alverja, Abas y papa; por otra parte, la ganadería bovina en exceso, la cual repercute en la necesidad de pastos, que se traduce a más quema de suelo, perdiendo recursos, pero mejorando su vida.

*“Quien tiene los recursos realiza la actividad, así hizo presencia parques nacionales”* señala Evelin Parado, quien lleva 8 meses en el lugar a cargo del Hospital de San Juan, y ve como la

institución ha establecido orden y reglas en parte del territorio; logrando solventar la actividad masiva con control y beneficios, expone nuevamente Evelin.

*La organización comunitaria siempre será necesaria en lugares tan representativos para otros como lo es el Páramo de Sumapaz* señala Mauricio Franco, quien considera que la acción participativa de la comunidad lograra un desarrollo avanzado de un posible turismo, pues entidades como las nombradas a lo largo del documento, han tomado iniciativas al respecto, mejorando el ingreso masivo de turistas y logrando responsabilizarse de la actividad de estos con buenas prácticas.

A continuación, se exponen y se citan las entrevistas realizadas a los diferentes locales del lugar.

Buenas Tardes gracias por su tiempo, somos estudiantes de Hotelería y Turismo, ¿y quisiéramos hacerle algunas preguntas rápidas respecto al Turismo? Yo no sé mucho de eso soy conductor. No se preocupe, lo que piense acerca de este, está bien. Siendo así pregunte. Su nombre y que actividad realiza, mi nombre es Ricardo Garzón y soy conductor, pero este lugar lo recorro cada tres días por la papa, ¿Para usted que es turismo y que piensa acerca de este? No he escuchado mucho de eso, pero supongo que es viajar, conocer otros lugares, estar en otras partes diferentes ¿Sabe usted que es Turismo Rural Comunitario? ¿Se desarrolla en este lugar efectivamente? No, bueno déjeme contextualizarlo, es un turismo desarrollado por la propia comunidad, no perro en este lugar no se podría aquí la gente ya tiene su actividad y no hay mucho que hacer además tomaría mucho tiempo. Y ¿Sabe usted si han existido intentos de desarrollo Turístico Rural Comunitario en el lugar? ¿No sabría decirle, pero la verdad no he visto demasiada gente, aunque en una época veía gente en la Laguna de la entrada, se refiere a la de Chisacá? Si esa la tomo la CAR la mayoría de veces que paso hay gente allí ¿Contemplaría usted el Turismo Rural Comunitario como instrumento económico a corto, mediano o largo plazo? La verdad no me interesa aquí solo es papa ¿Estaría usted dispuesto a capacitarse en el Turismo Rural Comunitario o sabe de alguien que le interese hacerlo? No, la verdad no. Vengo cada tres días por la papa y me regreso y no conozco a nadie que hable de eso en el lugar. ¿Estaría usted interesado en realizar recorridos ecoturísticos dentro del PNN de Sumapaz? No, la verdad me la paso en el camión y medio lo que veo son águilas, no caminaría todo eso. De las problemáticas existentes dentro del entorno del Páramo de Sumapaz, Cual considera usted afecta en mayor medida. El deterioro de animales, ya no hay nada ahora solo se ve cóndores cada mes y eso mire ahí hay uno, si alcanzo a tomarle la foto, quien sabe que vio por aquí , buscaba comida, y con esas presas ja ¿Qué instituciones conoce usted que se encarguen



de la protección del Páramo, respecto a su fragilidad ecosistémica? la verdad solo he visto la gente de la CAR pero como le digo solo en la Laguna, incluso cercaron y demás pues supongo que ustedes lo vieron ¿Qué acciones o elementos cree usted necesita el lugar para recibir visitantes en forma moderada? La gente no está dispuesta a recibir gente, aquí solo les importa cuidar el Páramo.

Nos encontramos en el Hospital de San Juan de Sumapaz, con Evelin Parado jefe encargada del lugar, hace 6 meses proveniente de Barranquilla, la verdad no creo servirles de mucho, porque de esas decisiones de turismo se encarga es la Junta Comunal, a ellos los encuentra en el restaurante de aquí enseguida ese es de Él. Pero nos podría ayudar con algunas preguntas rápidas, bueno. ¿Para usted que es turismo y que piensa acerca de este? Pues es conocer un lugar y hacer actividades, aunque aquí no lo vería, ¿por qué no? Por qué no hay mucha gente ¿Sabe usted que es Turismo Rural Comunitario? ¿Se desarrolla en este lugar efectivamente? No sé, y en el poco tiempo que llevo no veo mucha gente, aunque también estamos muy lejos ¿Sabe usted si han existido intentos de desarrollo Turístico Rural Comunitario en el lugar? No aquí toda esa información la tienen los de la Junta y eso no se trata con ellos la salud es muy aparte ¿Contemplaría usted el Turismo Rural Comunitario como instrumento económico a corto, mediano o largo plazo? Por mi parte no me interesa y tampoco es que haya mucha gente ¿Estaría usted dispuesto a capacitarse en el Turismo Rural Comunitario o sabe de alguien que le interese hacerlo? Como le dije no creo las personas cuidan mucho el páramo, digamos usted ve basura, pero no en tanta cantidad como en otros lados, además ni ruido hay ¿Estaría usted interesado en realizar recorridos ecoturísticos dentro del PNN de Sumapaz? No considero que sea una zona fácil de recorrer además como le digo ya le tocaría hablar con la junta de eso no se sabe mucho. De las problemáticas existentes dentro del entorno del Páramo de Sumapaz, Cual considera usted afecta en mayor medida. Pues como le digo no llevo mucho en el lugar y me la paso solo en el hospital así que no sé. ¿Qué instituciones conoce usted que se encarguen de la protección del Páramo, respecto a su fragilidad ecosistémica? la verdad si lo pudieron ver este hospital queda bastante retirado así que no se nada ¿Qué acciones o elementos cree usted necesita el lugar para recibir visitantes en forma moderada? Creo que a la gente no le interesa llegar tan lejos e igual no hay mucho que hacer o pues no con la comunidad, tal vez solo conocer la naturaleza y ya, pero en la primera parte del lugar

Buenos días somos estudiantes de hotelería y turismo y quisiéramos saber si nos colaborar con unas preguntas. Si claro, si señora. ¿Cómo es su nombre? Mi nombre es Fabio Gutiérrez ¿A qué se dedica actualmente? Soy vigilante de esta escuela (Colegio campestre Jaime Garzón) ¿Tu naciste

acá? No, no señora fui criado acá y llevo maso menos 33 o 34 años viviendo aquí en la localidad, ya que mis padres si son originarios de acá y aquí nos brindaron más estabilidad económica ¿para usted que es el turismo? Pues a veces es como la manera de conocer una parte de un territorio. Y ¿qué piensa acerca de este ósea que, si sería bueno o malo, si se podría establecer en el lugar? Pues por un lado es bueno si se sabe llevar porque por otra parte se ha intentado implementar en la Localidad, pero no ha sido posible por que trae muchos inconvenientes como contaminación, delincuencia todos esos temas se han venido viendo y tratando en los últimos años y por eso no se ha querido implementar aquí en la Localidad. Y ¿conoces algunos proyectos que se hayan intentado hacer? Si se ha intentado, pero no la genta acá es muy cerrada por las multinacionales que quieren venir detrás del agua entonces por eso la comunidad se ha cerrado a ese proyecto por esa parte no hay viabilidad por acá. ¿Sabe usted que es turismo rural comunitario? No lo había escuchado, había escuchado era turismo ecológico pero el que usted me nombra no. Bueno el turismo rural comunitario es una alternativa económica que lo que busca son ingresos complementarios, pero que los desarrollen los propios ciudadanos que sean ustedes los que hagan la guianza, los recorridos, que sean ustedes los que brinden los servicios para los turistas. Entonces ya sabiendo eso puede que se desarrolle un turismo de esos en este lugar. Creo que no señora porque que creo que eso fue lo que se intentó y no dio resultado porque las personas que más tenían los recursos eran los que cogían ese proyecto en cambio el resto de población quedaba por fuera entonces por eso no se dio porque la gente se cerró a ese tema a todo lo que tenía que ver con turismo se cerró totalmente. Bueno entonces nos comentabas que, si ha habido intentos, pero nunca se ha desarrollado algo, si señora no se han realizado por esos inconvenientes que le dije yo como la contaminación y los turistas que supuestamente venían era mirando en donde se podían meter y todo entonces venían personas a delinquir. Pero hay que tener en cuenta que el turismo comunitario no tiene digamos ósea lo hacen los propios habitantes de la comunidad para la comunidad y se basa también en eso en la conservación del medio ambiente y cultural ósea ustedes ponen las reglas no es nadie más. Si, pero lo que pasa es que como por ejemplo allá en la laguna de Chisacá entonces allá había arto turismo, pero eso era impresionante la contaminación que estaba generando aquí en la localidad y por eso fue que los habitantes y toda la localidad se puso a no dejar seguir dejando llegar gente ahí porque hasta hubo cierre de vía y todo para impedir eso porque era mucha contaminación la que había por eso se decidió no seguir con esos proyectos. Ósea que si en estos momentos te propusiéramos digamos que tu ofrecieras un servicio de turismo rural comunitarios

no aceptarías. No porque primero hay que contar con la comunidad y primero hablar con el presidente de la junta de acción comunal y ellos reúnen la comunidad a ver si están de acuerdo o no porque como eso es el consenso general entonces ahí toca es primero pedir autorización. Y ¿Esas juntas se reúnen cada cuánto? Por ahí cada 6 meses dependiendo de lo que se esté planeando por parte de la Alcaldía local de Sumapaz y de las diferentes organizaciones que vienen aquí a la zona. Y ¿tu reconoces el nombre de algún representante de ustedes? Si aquí está el señor Diego Rey que es el presidente de la junta de acción comunal de aquí del corregimiento (Betania), porque cada vereda tiene su junta de acción comunal y ellos así mismo sacan un representante a una reunión específica que se llama ASOJUNTAS para exponer cualquier tema, cualquier problemática que haya. Pero no entiendo si yo quisiera hacer turismo comunitario solo en Betania se reúnen todos o solo Betania. No, solo Betania y ese tema se lleva a ASOJUNTAS para pueda ser tratado si esta la disposición de la localidad frente a ese tema, ese es el reglamento que se sigue normalmente. Bueno entonces otra cosa sería que el lugar tiene bastantes problemáticas lo que tú nos nombrabas ambientales y demás y cuando se generó el turismo pues se pusieron de manera masiva entonces digamos que se las problemáticas que ya se conocen como lo del conflicto armado que también hubo, la contaminación ambiental, la entrada de turistas, el deterioro del medio ambiente ¿Cuál considera que ha sido la que más ha afectado y no se ha solventado? De hecho, la contaminación por parte de todos los que vivimos acá como los que vienen de afuera, la contaminación usted ve que por las vías encuentra de todo menos zona verde o zona libre de basura. Todo está lleno de basura la contaminación se ha incrementado increíblemente este último año porque la gente no tiene como esa conciencia ecológica de cuidar el páramo sino de contaminarlo, cualquier papelito que uno desocupa lo tira por la venta del bus o por la ventana del carro entonces ahí se va generando más contaminación. Esa es la problemática que nos ha estado como azotando a toda la localidad porque eso no es solo en una parte sino en toda la localidad. Y ¿Qué soluciones han generado? Pues se le ha dicho a la gente, pero la gente no entiende. Pero tú dices que es de un tiempo para acá. Si más que todo ha sido a toda la vida porque uno antes de que vinieran y le hicieran esa charla por parte de la Alcaldía o de Parque Nacionales o de la CAR, al igual llegaban y por la ventana del bus papelitos para afuera entonces también como que los padres de uno también lo enseñaron a uno a botar cualquier papelito por la ventana y ahí se iba generando contaminación y siguió y siguió y no se tiene como el cambio de pensamiento de ese tema. También sabes que nos gustaría saber ¿cómo es el sistema de acueducto acá? Pues aquí se manejan acueductos

veredales y algunos ya lo está manejando el acueducto de Bogotá, pero lo normal es acueductos veredales que se toma de los nacimientos de los ríos. Pero en esta localidad los servicios son completos, ósea los servicios básicos están. Si, los básicos están que son agua, energía y alcantarillado en los centros poblados son los que se manejan, por ejemplo, aquí tenemos lo de alcantarillado y recolección de basuras ahorita que se implementó hace como un año. Tú dices que no hay ese cuidado o ese pensamiento respecto al turista y también de ustedes, pero entonces ¿Qué instituciones conoces que han determinado clausurar algún lugar? Pues más que todo la CAR es la que está más presente molestando o pendiente de eso y de algunos asuntos como son la caza, la quema y todo, pero pues algunos porque como tal aquí está la caza por personas que llevan sus mascotas a acabar lo poco entonces no hay una regulación estricta en eso. Y acá en este sector ¿cuáles son los cultivos que más se manejan? o bueno ¿cuál es su actividad económica? Pues aquí la mayoría de gente siembra es alverja, habas y papa son los cultivos predominantes aquí de la zona, esos son los que están en el sector agrícola el pecuario si tiene que ver ya con la manutención de ganadería bovina, porcina y algunas aves de corral esas son las actividades que habitualmente de explotan aquí en la localidad. Y si te propusiéramos participar en unas actividades de capacitación en las que nosotros te vamos dando pautas para ir mejorando las condiciones ambientales, en sentido de conservación ambiental, de turismo a ver si generan algún interés ... Pues como le digo ahorita hay unas entidades que están trabajando con la alcaldía que se han estado como organizando para darle a los productores por ejemplo la opción de reforestar algunos nacimientos en algunas fincas y también proyectos de hacer como huertas de gallinas y eso. Pero algunos de estos han arrancado, pero llegan hacen las cosas y ahí quedan se mueren en el intento entonces son recursos que se han es perdido entonces ese es el otro problema hay muchas entidades que llegan y algunas hacen y otras llegan y pueden hacer las estructuras y todo, pero no dan los recursos entonces mucha gente tiene los tiene, pero no lo explota. Y ustedes fueron los que estudiaron el suelo porque esto es paramo entonces pues para cultivar algo es complicado, ustedes mismos estudiaron como el suelo y dijeron como le podemos aplicar tal y tal cosa para poder germinar los cultivos que tu nombrabas. Pues aquí normalmente se ha trabajado es artesanalmente por lo que ya viene de generación en generación se maneja con lo que se ha aprendido conforme al cambio climático entonces ya la gente no les ha hecho ningún estudio a los suelos lo único que le hecha con químicos a la lata al suelo entonces para que produzca más entonces ese es el otro problema de contaminación por parte de los químicos para los cultivos que se sacan de acá. Y

digamos cuando ustedes hacen esas juntas no se habla a cerca de eso como de bueno nosotros estamos bien económicamente, pero vámonos por otras actividades económicas. No, y la gente que ya quedamos acá estamos muy arraigados aquí a la zona entonces por más que nos digan que nos van a dar tal cosa nosotros no estamos dispuestos a abandonar aquí la zona de paramo que es la zona alta que tiene que ver Santa Rosa, Taquecito y San Juan que es la parte que coge el parque nacional pero no la gente está en la raya de no irse porque ese es el objetivo de mucha multinacionales porque tiene el proyecto de construir una hidroeléctrica y entonces inundar toda esta parte entonces pues la gente no ha dado el brazo a torcer para esa cuestión. Y los jóvenes ellos se quedan o se van, pues la mayoría de jóvenes por falta de oportunidades empiezan a irse a Bogotá porque aquí mucho joven se ha ido es a la ciudad de Bogotá porque como le digo los pocos que quedan están bien estudiando o han escogido una carrera y están en la universidad nacional, pero eso son algunos porque de 10 o 15 que se gradúan, 3 o 4 están estudiando de resto se van para Bogotá porque aquí no hay oportunidades de empleo, porque digamos los que trabajamos aquí en vigilancia cuidamos mucho el trabajo porque volver a conseguirlo es muy difícil entonces ese es otro problema que hay porque no hay oportunidades de empleo y todos los jóvenes se van Bogotá a conseguir un trabajo o a seguir estudiando si los papas tienen los recursos. Y sabes que carreras universitarias dan en la universidad de acá. Pues creo que más que todo con fines agroambientales pues de lo que tengo conocimiento nos. ¿Sabe que animales ya no se encuentran acá? Todos ni oso de anteojos, ni el cóndor, ni el zorro lo único que quedan son los conejos y los curys porque por ahí en la zona saltan, porque de resto si todos se han acabado. Y cuando ustedes ven que hacen turismo ilegal ustedes que piensan o que decisiones tomarían al respecto de eso. Pues se le dice a la gente o se llama a la entidad que está regulando eso que tiene que ser con la CAR que están más pendiente de eso porque cuando son los fines de semana ellos están presentes en las lagunas para regular eso. Y tú tienes familia acá. Si yo vivo con mi mamá y un hermano menor. Vale muchas gracias. Bueno si señora.

Tu nombre completo es: Carlos Andrés Parra Triana y eres estudiante de yo soy no yo ya no soy estudiante, estudie licenciatura en artes escénicas. Bueno para ti que es el turismo, el turismo como tal, me parece algo muy ingenuo, ir y conocer, hay diferentes tipos de turismo, el turismo de ir y ver mirar por encimita y mirar la montaña, y otro más invasivo de subir a la montaña y disfrutar de conocer y aprender demasiado como se piensa en muchos lugares ir como a Egipto, Sumpaz. Que conoces del turismo en Sumapaz; no conozco muy bien el territorio y lo relaciono con ciudad

bolívar, y tiene como artas similitudes, el turismo tiene como sus cosas positivas de cierta forma, pero en estos territorios hay que hacerlos muy responsables, como el rito chamanico de los indígenas y entras a un lugar y pedir permiso a la tierra, al agua, un turismo consiente, de cuidar. Conoces el turismo rural comunitario suena re bonito...turismo rural ósea re bien he tenido acercamiento con pasquilla la comunidad no sé si será eso que la comunidad se organice se organiza realiza los recorridos y enseñan la historia del territorio, las problemáticas. También te enseñan a cuidarlo. Te gustaría capacitarte en el turismo rural comunitario si me gusta, suena chévere. He pensado en algo así en hacer parapente en estos territorios, y tengo conocidos que lo hacen con motos y con pesca, pesca así muy ambiental no me gustaría que durara mucho tiempo no sé como máximo 6 meses. Conoces las problemáticas de Sumapaz, hay una problemática ambiental que es del retamo espinoso que es una planta invasora más bien colonizadora, la tumbas y a semilla viaja por todo el territorio, y va colonizando todo el territorio y con las políticas y el pino que seca el territorio que lo utiliza el acueducto por medio del acueducto, zonas protegidas que hay interés político y económico y a las personas dueñas del territorio las desplazan de conflicto armado no lo conozco bien pero se cómo lo básico, que es una zona que tuvo una problemática bastante fuerte y ya hay bases militares y eso. Que instituciones conoces que regule el turismo en Sumapaz, no cero no conozco ninguna institución. Que tengan que ver con el turismo directamente, que acciones serian adecuadas para implementar el turismo en Sumapaz abre todo que involucre a la comunidad me parece que los más importante y que sea la misma comunidad que un poco aplicando la acción participativa, y que ellos vean, ósea el turismo que entre, así como así no tienes sentido, debería entrar a solucionar alguna problemática de la comunidad, trabajar para la comunidad y que la misma comunidad tiene para solucionar. Eso sería todo muchas gracias.

Mi nombre es Mauricio franco y tengo 20 años soy parte de un programa que se llama andariegos, y estoy en un proyecto de cartografía sonora que integra los sonidos y paisajes sonoros de las 3 localidades que son Usme, ciudad bolívar y Sumapaz por medio de 3 nodos que son la fitoterapia, sensitivos y ancestral, eje principal las hierbas. La laguna de los tunjos es visitada por la comunidad indígena que están en Usme de 3 sector, que se encuentran en cantarrana con una huerta , Sumapaz es una localidad muy rica en muchos aspectos y sentidos por el páramo, el agua y los frailejones, el oso andino, águilas, ha sufrido por muchas cosas la violencia ha tenido un rol importante en muchas cosas y se ha tratado de fomentar y red sur ha ayudado con que no se utilicen muchos plaguicidas , las papas y legumbres que se dan puede estar contaminadas en aspectos

químicos...hace 20 o 30 años vienen personas con problemas cognitivos y que también haya mayor control turístico y de cultivos.

Sumapaz es rico en muchas cosas no estoy de acuerdo que haya mucho turismo, debe ser no es un turismo más controlado por que todavía es paramo, zonas verdes y cada vez más se urbanizan, y hay volquetas un turismo más responsable, guiado y más un sendero ecológico más una conciencia de cuidar el entorno y el ambiente. Sabes que es turismo rural comunitario, si he escuchado en ciudad bolívar que ofrecen un turismo comunitario con senderos agroecológicos y emprendimientos en el turismo, es un turismo responsable en conocer sus tradiciones ancestrales pero también es quedara algo económico por medio de preparación de yogurt , cuajadas, y se hacía senderismo, es una práctica muy chévere es una entrada alternativa de la gente, el turismo podría ser una salida interesante ya que la agricultura está más pesada...pero teniendo un turismo comunitario turnándose las caminatas que tenga la capacidad que no es nuestra hábitat y se respete el entorno y se esté conociendo y que se mantenga la memoria viva. Cabildo pijao y trasladar la energía conectar con la madre tierra, ellos piden permiso a la naturaleza en su tradición ancestral como lo hacían los muiscas y respetan sus tradiciones ir antes y pedir permiso a la laguna para traer gente. Huertas humanas y una concesión muy chévere y los guambitos y de cuidar, de querer sus tierras, de quemar el ombligo en el fuego para que ese ser humano recordara sus raíces, enterraban las placentas para quedar en la tierra. En Sumapaz se ve más bien el proceso campesino y bloqueadores y labiales de sábila y usar sus propios productos y deja de lado tanto químico y usar lo que de la tierra esto es apoyado por la red sur.

### **7.1.Sistematización de datos**

En vista a lo anterior se establece un formato de sistematización de la información dada por cada entrevistado

Tabla 22

*Entrevista 1*

<b>ENTREVISTA 1. RICARDO GARZÓN - CONDUCTOR</b>	
<p>Buenas Tardes gracias por su tiempo, somos estudiantes de Hotelería y Turismo, ¿y quisiéramos hacerle algunas preguntas rápidas respecto al Turismo? Yo no sé mucho de eso, soy conductor. ¿No se preocupe, Su nombre y que actividad realiza? Mi nombre es Ricardo Garzón y soy conductor, pero este lugar lo recorro cada 3 días por la papa</p>	
<p>1) ¿Para usted que es turismo y que piensa acerca de este?</p>	<p>No he escuchado mucho de eso, pero supongo que es viajar, conocer otros lugares, estar en otras partes diferentes.</p>
<p>2) ¿Sabe usted que es Turismo Rural Comunitario? ¿Se desarrolla en este lugar efectivamente?</p>	<p>No, déjeme contextualizarlo, es un turismo desarrollado por la propia comunidad. Pero en este lugar no se podría, aquí la gente ya tiene su actividad y no hay mucho que hacer además tomaría mucho tiempo</p>
<p>3) ¿Sabe usted si han existido intentos de desarrollo Turístico Rural Comunitario en el lugar?</p>	<p>No sabría decirle, pero la verdad no he visto demasiada gente, aunque en una época veía gente en la Laguna de la entrada, ¿se refiere a la de Chisacá? Si esa la tomo la CAR, la mayoría de veces que paso hay gente allí</p>
<p>4) ¿Contemplaría usted el Turismo Rural Comunitario como instrumento económico a corto, mediano o largo plazo?</p>	<p>La verdad no me interesa aquí solo es papa</p>
<p>5) ¿Estaría usted dispuesto a capacitarse en el Turismo Rural Comunitario o sabe de alguien que le interese hacerlo?</p>	<p>No, la verdad no. Vengo cada tres días por la papa y me regreso y no conozco a nadie que hable de eso en el lugar.</p>
<p>6) ¿Estaría usted interesado en realizar recorridos ecoturísticos dentro del PNN de Sumapaz?</p>	<p>No, la verdad me la paso en el camión y medio lo que veo son águilas, no caminaría todo eso.</p>
<p>7) De las problemáticas existentes dentro del entorno del Páramo de</p>	<p>El deterioro de animales, ya no hay nada ahora solo se ven águilas cada mes y eso.</p>



Sumapaz, ¿Cual considera usted afecta en mayor medida?	
8) ¿Qué instituciones conoce usted que se encarguen de la protección del Páramo, respecto a su fragilidad ecosistémica?	La verdad solo he visto la gente de la CAR pero como le digo solo en la Laguna, incluso cercaron y demás, pues supongo que ustedes lo vieron
9) ¿Qué acciones o elementos cree usted necesita el lugar para recibir visitantes en forma moderada?	La gente no está dispuesta a recibir gente, aquí solo les importa cuidar el Paramo

*Nota.* Autoría propia

Tabla 23

*Entrevista 2*

<b>ENTREVISTA 2. EVELIN PARADO – JEFE HOSPITAL SAN JUAN DE SUMAPAZ</b>	
Nos encontramos en el Hospital de San Juan de Sumapaz, con Evelin Parado jefe encargada del lugar, hace 8 meses proveniente de Barranquilla, la verdad no creo servirles de mucho, porque de esas decisiones de turismo se encarga es la Junta Comunal, a ellos los encuentra en el restaurante de aquí enseguida ese es de Él. Pero nos podría ayudar con algunas preguntas rápidas, bueno.	
1) ¿Para usted que es turismo y que piensa acerca de este?	Pues es conocer un lugar y hacer actividades, aunque aquí no lo vería, ¿por qué no? Por qué no hay mucha gente
2) ¿Sabe usted que es Turismo Rural Comunitario? ¿Se desarrolla en este lugar efectivamente?	No sé, y en el poco tiempo que llevo no veo mucha gente, aunque también estamos muy lejos
3) ¿Sabe usted si han existido intentos de desarrollo Turístico Rural Comunitario en el lugar?	No aquí toda esa información la tienen los de la Junta y eso no se trata con ellos la salud es muy aparte
4) ¿Contemplaría usted el Turismo Rural Comunitario como instrumento	Por mi parte no me interesa y tampoco es que haya mucha gente, igual quien tiene los recursos realiza la actividad, así hizo presencia parques nacionales

económico a corto, mediano o largo plazo?	
5) ¿Estaría usted dispuesto a capacitarse en el Turismo Rural Comunitario o sabe de alguien que le interese hacerlo?	Como le dije no creo, las personas cuidan mucho el páramo, digamos usted ve basura, pero no en tanta cantidad como en otros lados, además ni ruido hay
6) ¿Estaría usted interesado en realizar recorridos ecoturísticos dentro del PNN de Sumapaz?	No considero que sea una zona fácil de recorrer además como le digo ya le tocaría hablar con la junta, de eso no se sabe mucho
7) De las problemáticas existentes dentro del entorno del Páramo de Sumapaz, Cual considera usted afecta en mayor medida.	Pues como le digo no llevo mucho en el lugar y me la paso solo en el hospital así que no se
8) ¿Qué instituciones conoce usted que se encarguen de la protección del Páramo, respecto a su fragilidad ecosistemita?	La verdad si lo pudieron ver este hospital queda bastante retirado así que no se nada
9) ¿Qué acciones o elementos cree usted necesita el lugar para recibir visitantes en forma moderada?	Creo que a la gente no le interesa llegar tan lejos e igual no hay mucho que hacer con la comunidad, tal vez solo conocer la naturaleza y ya, pero en la primera parte del lugar

*Nota. Autoría propia*

Tabla 24

Entrevista 3

<p><b>ENTREVISTA 3. FABIO GUTIEREZ – VIGILANTE COLEGIO CAMPESTRE JAIME GARZON DE BETANIA</b></p>	
<p>Buenas días gracias por su tiempo, somos estudiantes de Hotelería y Turismo, y quisiéramos hacerle algunas preguntas rápidas respecto al Turismo.                      ¿Cómo es su nombre? Fabio Gutiérrez.                      ¿Nació en Sumapaz? No, pero desde pequeño me criaron acá ya que mis padres son originarios de Sumapaz y la localidad nos brindó más estabilidad económica, llevo aproximadamente 34 años viviendo acá.                      ¿A qué se dedica usted en este momento? Soy vigilante del Colegio campestre Jaime Garzón de Betania.</p>	
<p>1) ¿Para usted que es turismo y que piensa acerca de este?</p>	<p>La manera de conocer una parte de un territorio, es bueno si se sabe llevar por que por otra trae muchos inconvenientes como contaminación, delincuencia, y aunque sabemos que tampoco somos ejemplo del todo frente al cuidado del páramo, velamos por mantener el recurso que este provee</p>
<p>2) ¿Sabe usted que es Turismo Rural Comunitario? ¿Se desarrolla en este lugar efectivamente?</p>	<p>No lo había escuchado, pero si había escuchado el turismo ecológico. Bueno déjeme y le explico, el turismo rural comunitario es una alternativa económica que busca ingresos complementarios que desarrollen los propios habitantes del lugar. Ya con esto ¿cree usted que se pueda desarrollar este tipo de turismo acá?                      Creo que no porque creo que eso fue lo que se intentó hacer y no dio resultado, las personas que más tenían los recursos eran los que cogían ese proyecto, en cambio el resto de población quedaba por fuera entonces por eso no se dio, y desde ahí la gente se cerró al tema del turismo</p>
<p>3) ¿Sabe usted si han existido intentos de desarrollo Turístico Rural Comunitario en el lugar?</p>	<p>Si se han intentado, pero no, la gente acá es muy cerrada por las multinacionales que quieren venir detrás del agua. Por esa parte no habría viabilidad por acá.</p>

4) ¿Contemplaría usted el Turismo Rural Comunitario como instrumento económico a corto, mediano o largo plazo?	No se han llevado a cabo por los inconvenientes que le mencione anteriormente. La contaminación en las lagunas por que las personas delinquíen en ellas y por eso los habitantes empezaron a no dejar llegar gente ahí.
5) ¿Estaría usted dispuesto a capacitarse en el Turismo Rural Comunitario o sabe de alguien que le interese hacerlo?	No, no señora porque para hacer eso es necesario tener una autorización por parte de la junta de acción comunal y de las diferentes organizaciones que velan en la zona. Además, los diferentes temas se deben llevar a ASOJUNTAS para obtener su aprobación.
6) ¿Estaría usted interesado en realizar recorridos eco turístico dentro del PNN de Sumapaz?	No señora porque primero hay que contar con la comunidad y con los presidentes de la junta de acción comunal, saber si están de acuerdo o no, hacer un consenso en general y pedir autorizaciones.
7) De las problemáticas existentes dentro del entorno del Páramo de Sumapaz, ¿Cuál considera usted afecta en mayor medida?	La contaminación por parte de todos los que vivimos acá, como también los que vienen de afuera, ya que por las vías usted encuentra de todo menos zona verde y libre de basura; la contaminación se ha incrementado bastante en el último año ya que la gente no tiene esa conciencia ecológica de cuidar el páramo. También se puede ver el deterioro del suelo por los químicos que se utilizan para los cultivos.
8) ¿Qué instituciones conoce usted que se encarguen de la protección del Páramo, respecto a su fragilidad ecosistémica?	Conozco más que todo la CAR es la que más ha estado al pendiente de algunos asuntos como lo es la cacería, la quema y todo eso.
9) ¿Qué acciones o elementos cree usted necesita el lugar para recibir visitantes en forma moderada?	Los habitantes de acá no estamos interesados en el turismo, ya que estamos muy arraigados a la conservación del páramo y no queremos que lo afecten.

*Nota. Autoría propia*

Tabla 25

Entrevista 4

<b>ENTREVISTA 4. CARLOS ANDRÉS PARRA TRIANA – LICENCIADO EN ARTES ESCÉNICAS</b>	
1) ¿Para usted que es turismo y que piensa acerca de este?	El turismo es como algo muy ingenuo, ir al lugar y conocerlo, mirar por encimita. Hay varios tipos de turismo, y estos tienen sus cosas positivas si se hace de manera responsable. Ser como los indígenas de Usme que piden permiso a la naturaleza, ser un turismo consiente.
2) ¿Sabe usted que es Turismo Rural Comunitario? ¿Se desarrolla en este lugar efectivamente?	Tuve un acercamiento con algo de turismo comunitario, donde la comunidad organiza y enseña la historia del territorio, las problemáticas y dinámicas.
3) ¿Sabe usted si han existido intentos de desarrollo Turístico Rural Comunitario en el lugar?	No tengo conocimiento de ello
4) ¿Contemplaría usted el Turismo Rural Comunitario como instrumento económico a corto, mediano o largo plazo?	Si, sería interesante que se tuviera en cuenta como parte de nuestra economía.
5) ¿Estaría usted dispuesto a capacitarse en el Turismo Rural Comunitario o sabe de alguien que le interese hacerlo?	Si suena chévere, una capacitación de 6 meses quizás.
6) ¿Estaría usted interesado en realizar recorridos ecoturísticos dentro del Parque Nacional Natural de Sumapaz?	Si la verdad sería un medio de conexión natural
7) De las problemáticas existentes dentro del entorno del Páramo de Sumapaz, ¿Cual considera usted afecta en mayor medida?	El retamo espinoso colonizador, el cual tiene una semilla que vuela por el aire y se implanta en las plantas, también el interés político y los dueños del territorio, no viví mucho el conflicto armado y se de bases militares.

8) ¿Qué instituciones conoce usted que se encarguen de la protección del Páramo, respecto a su fragilidad ecosistémico?	No, no conozco instituciones.
9) ¿Qué acciones o elementos cree usted necesita el lugar para recibir visitantes en forma moderada?	Seria involucrar a la comunidad, una acción participativa para solucionar las problemáticas.

*Nota. Autoría propia*

Tabla 26

*Entrevista 5*

<b>ENTREVISTA 5. MAURICIO FRANCO – PROMOTOR DEL PROGRAMA ANDARIEGOS</b>	
Soy Mauricio Franco tengo 21 años y hago parte de un programa llamado andariegos, Sumapaz, Usme y Ciudad Bolívar esto es más sensitivo , ancestral enfocado en hierbas, vine de la laguna de los tunjos, tuve contacto con una comunidad indígena y he estudiado el potencial y la violencia de este sector, por otro lado figuras como SOLVENTAR Y REDSUR encargadas de no usar tantos plaguicidas y generar un cultivo orgánico, de manera que vienen turistas con retrasos cognitivos para consumir dicho productos.	
1) ¿Para usted que es turismo y que piensa acerca de este?	El turismo es la actividad que se realiza para conocer lugares turísticos y disfrutar de lo que tiene.
2) ¿Sabe usted que es Turismo Rural Comunitario? ¿Se desarrolla en este lugar efectivamente?	Si, de hecho, lo conozco por ciudad Bolívar como senderos ecológicos es un turismo responsable y de muchos conocimientos. Es una práctica chévere por que ofrece otras alternativas económicas, además la organización comunitaria siempre será necesaria en lugares tan representativos para otros como lo es el Páramo de Sumapaz
3) ¿Sabe usted si han existido intentos de desarrollo Turístico Rural Comunitario en el lugar?	Si han venido varias universidades que llegan con buenas ideas, pero solo se quedan en ideas no consiguen apoyo y la gente es muy cerrada a quien no conoce o a nuevas ideas.

4) ¿Contemplaría usted el Turismo Rural Comunitario como instrumento económico a corto, mediano o largo plazo?	No estoy de acuerdo con el turismo, o bueno si es un turismo más controlado y no urbaniza, guiado, ecológico y de conciencia.
5) ¿Estaría usted dispuesto a capacitarse en el Turismo Rural Comunitario o sabe de alguien que le interese hacerlo?	No me interesa, porque vivo es en Usme y hago practicas aquí como les comentaba
6) ¿Estaría usted interesado en realizar recorridos ecoturísticos dentro del Parque Nacional Natural de Sumapaz?	No, porque es más importante tener en cuenta la conservación del sitio y las personas qui n son tan confiadas
7) De las problemáticas existentes dentro del entorno del Páramo de Sumapaz, ¿Cuál considera usted afecta en mayor medida?	La violencia y el medio ambiente como tal, la gente es muy reservada y les cuesta creer, muy arraigada al territorio y la violencia ha dejado secuelas de miedo y resignación.
8) ¿Qué instituciones conoce usted que se encarguen de la protección del Páramo, respecto a su fragilidad ecosistémico?	Solo tengo presente a Parques Nacionales y Policía de turismo.
9) ¿Qué acciones o elementos cree usted necesita el lugar para recibir visitantes en forma moderada?	Adecuación de los lugares a visitar, control y protección por medio de policía o guardabosques, concientizar y mostrar la importancia del páramo.

*Nota. Autoría propia*

*Tabla 27*

*Entrevista 6*

<b>ENTREVISTA 6. ARTURO – TRABAJADOR DE LA PAPA</b>	
El señor Don Arturo encargado de arar todas las tierras en Sumapaz que se utilizan en especial para el cultivo de la papa.	
1) ¿Para usted que es turismo y que piensa acerca de este?	Son las actividades que realizan las personas en pro de conocer las culturas del lugar que están visitando
2) ¿Sabe usted que es Turismo Rural Comunitario? ¿Se desarrolla en este lugar efectivamente?	Es una actividad q se desarrolla en el medio rural, de manera planificada sostenible y está basada en la participación activa de las poblaciones

	locales que se tienen que beneficiar del desarrollo turístico
3) ¿Sabe usted si han existido intentos de desarrollo Turístico Rural Comunitario en el lugar?	No, yo que sepa no.
4) ¿Contemplaría usted el Turismo Rural Comunitario como instrumento económico a corto, mediano o largo plazo?	Si es una manera de sostenibilidad para complementar las actividades económicas del área
5) ¿Estaría usted dispuesto a capacitarse en el Turismo Rural Comunitario o sabe de alguien que le interese hacerlo?	No me interesa, porque vivo es en Usme y hago practicas aquí como les comentaba
6) ¿Estaría usted interesado en realizar recorridos ecoturísticos dentro del Parque Nacional Natural de Sumapaz?	Si por supuesto son actividades que benefician a toda la comunidad y es una manera activa de aportar algo
7) De las problemáticas existentes dentro del entorno del Páramo de Sumapaz, ¿Cuál considera usted afecta en mayor medida?	Por el momento deterioro de fauna y flora nativa y un poco la contaminación
8) ¿Qué instituciones conoce usted que se encarguen de la protección del Páramo, respecto a su fragilidad ecosistémico?	Ministerio de ambiente y secretaria de ambiente
9) ¿Qué acciones o elementos cree usted necesita el lugar para recibir visitantes en forma moderada?	Personal capacitado para atender los visitantes, campañas de concientización sobre el bienestar y cuidado del páramo, apoyo a la comunidad para generar un turismo sostenible

*Nota. Autoría propia*

Concluyendo así que, gracias a la diversidad de actividades diarias realizadas por los entrevistados, se cuenta con un panorama más amplio ya que la idea es instaurar la actividad turística para todos, desde, el vigilante, la jefa de enfermeras, el conductor, el estudiante, el tractorista, todos son eslabones para instaurar un turismo responsable. Así como el páramo funciona con miles de frailejones que hacen su tarea diaria, el Sumapeño es tranquilidad, armonía, paz, respeto y unión frente a la conservación y viabilidad del escenario rural.



Ellos no quieren verse involucrados directamente con la actividad turística, pero si, expresan que se puede establecer junto con las entidades presentes en el páramo, un turismo responsable que tenga por objeto sensibilizar a los ciudadanos del tesoro que posee Colombia, y con esto mantener el lugar en visión de protegerlo como fuente de vida que es, al día a día derramar agua.

### **Capítulo III: Perfil del turista interesado en el turismo rural comunitario en el parque nacional natural del Sumapaz**

Un Parque Nacional es un espacio natural de alto valor cultural, poco alterado por la actividad humana que, en virtud a sus valores naturales, su singularidad en su flora, fauna y formaciones geomorfológicas, merece una atención preferente y se declara de interés general de la Nación.

El Decreto 3572 de 2011, creó la Unidad Administrativa Especial denominada Parques Nacionales Naturales de Colombia, con autonomía administrativa, financiera y jurisdiccional en todo el territorio nacional en términos del artículo 67 de la Ley 489 de 1998.

Su misión es administrar las áreas del Sistema de Parques Nacionales Naturales y coordinar el Sistema Nacional de Áreas Protegidas, con el propósito de conservar la diversidad biológica y ecosistémica representativa del país, proteger el patrimonio cultural y el hábitat natural donde se desarrollan las culturas tradicionales, esto bajo principios de transparencia, solidaridad, equidad, participación y respeto a la diversidad cultural.

En este mismo se establecen las funciones de Parques Nacionales Naturales las cuales reglamentan el uso y funcionamiento de las áreas, implementan políticas y normas, delimitan, declaran y otorgan permisos y demás autorizaciones ambientales para el uso y aprovechamiento de los recursos naturales renovables en las áreas del Sistema de Parques Nacionales Naturales, además de ello proponen e implementan estrategias de sostenibilidad financiera para la generación de recursos, que apoyen la gestión del organismo.

Pero, para que un espacio pueda ser declarado Parque Nacional según el Plan Director de Red de Parques Nacionales, deberá ser representativo de su sistema ambiental, tener una superficie amplia que permita la evolución natural y los procesos ecológicos, predominando ampliamente en condiciones favorables ambientales, presentando una escasa intervención sobre sus valores naturales, y rodeada por un territorio susceptible de ser declarado como zona de protección.

Con lo anterior damos paso al lugar de estudio, el Parque Nacional Natural de Sumapaz ubicado en los departamentos de Cundinamarca, Huila y Meta, creado por la Resolución Ejecutiva No. 153 de 1977 con una extensión de 154.000 hectáreas donde se conservan ecosistemas de bosque andino, *“es decir abarcan una amplia diversidad de ecosistemas en condiciones bioclimáticas secas, estacionalmente húmedas.”* (htt13) y altoandino, al encontrarse entre los 2600 y 3600m sobre el nivel del mar, páramo y superáramo ya que sus culminaciones altitudinales se encuentran en pisos climáticos de glacial.

Este es considerado el páramo más grande del mundo y es la gran reserva de agua para Bogotá y una gran cantidad de poblaciones aledañas a la Capital de la República, como lo son, Pasca, Arbeláez, San Bernardo, Cabrera y Gutiérrez; *se considera como la segunda fuente hídrica más importante dentro de las áreas protegidas de Colombia* (Andrade, 1993).

Conocido como un lugar habitado por comunidades prehispánicas muiscas, asociado con las fuerzas sagradas de la creación y el origen del hombre, un dominio donde los humanos no deben entrar; aunque también se conocen citas en las que se habla de ocupaciones por indígenas pijao. *Durante el siglo XVI, el aventurero y conquistador alemán “Nikolaus Federmann había llegado desde Venezuela por los llanos orientales hasta el Rio Ariari, en búsqueda de “El Dorado”.* (Piola, 2016)

El lugar fue nombrado por los españoles ‘*País de la Niebla*’ a causa de las densas nubes a nivel superficial, que generan una gran disminución en la visibilidad. En 1783, José Celestino Mutis lideró la Expedición Botánica, con el propósito de estudiar la flora y fauna de la región. Sin embargo, el páramo no fue visitado por sus difíciles condiciones climáticas extremas.

*El naturalista holandés Alexander Von Humboldt hizo la primera descripción del páramo y de las plantas locales en 1801. Durante los inicios del siglo XX, el naturalista español José Cuatrecasas realizó importantes investigaciones del páramo. Y otro científico que describió y estudio el páramo de Sumapaz fue el alemán Ernesto Guhl quien llevó a cabo una investigación de casi tres décadas sobre las comunidades vegetales.* (IDRD, s.f.) Instituto distrital de recreación y deporte.

Al llegar a la zona de estudio encontramos lagunas, como la Laguna Negra y laguna de Chisacá, ubicadas en la parte norte del Parque Nacional Natural Sumapaz, cubiertas con vegetación de páramo. La Media Naranja, laguna ubicada entre los límites de los municipios de Pasca y Arbeláez y el embalse de la Regadera; componentes del sistema sur de abastecimiento de la Empresa de Acueducto y Alcantarillado de Bogotá, permitiendo el suministro de agua potable para la localidad de Usme.

Lo anterior permite generar beneficios económicos y sociales para los habitantes locales, contribuyendo con la conservación del medio natural y las culturas indígenas que inicialmente se beneficiaron, con esta fuente de vida, suelo y vegetación; a la vez que mejoraron la sostenibilidad financiera de Parques Nacionales Naturales de Colombia.

Es así como hoy, el turismo puede transformar los territorios en conflicto. En Colombia, el Turismo Comunitario (TC) se lleva a cabo en zonas rurales y urbanas, y se define como: *“la oferta de servicios turísticos, por parte de una comunidad organizada, que participa, se beneficia e involucra en los diferentes eslabones de la cadena productiva del turismo, en busca de mayor bienestar, desarrollo y crecimiento económico, valorando las características naturales y culturales de su entorno, que les permite prestar servicios competitivos, sostenibles y de calidad”* (Ministerio de Comercio, 2012)

Esta forma de gestión del turismo ha sido principalmente apoyada por entidades gubernamentales del orden nacional como el MinCIT (Ministerio de Comercio Industria y Turismo) , el Ministerio de Agricultura y Desarrollo Rural, Parques Nacionales Naturales, Ejército Nacional, organismos de cooperación internacional por ejemplo la Cruz Roja, Oficina de las Naciones Unidas contra la Droga y el Delito, la Unión Europea, el SENA, seguido por universidades como Universidad Nacional, Universidad de los Andes, Santo Tomás; ONGs como Educación e Investigación Ambiental, Fundación AVIATUR, Fundación SEMANA, Fundación Carvajal, Fundación Natura.

Marcando así, el desarrollo de este sector en Colombia. En particular el crecimiento del TRC (Turismo Rural Comunitario) que se debe al Ecoturismo Comunitario en los Parques Nacionales Naturales (PNN), propuesta que busca sean las comunidades locales quienes estén encargadas de la administración y prestación de servicios necesarios para el cuidado y conservación de los PNN al tiempo que obtienen recursos por el desarrollo de actividades como el turismo.

La implementación del Programa de Ecoturismo Comunitario de Parques se lleva a cabo a través de alianzas con organizaciones, como el Banco de desarrollo de América Latina y CODESPA para la prestación de servicios y actividades ecoturísticas, donde la Unidad de Parques entrega la infraestructura, realiza inversiones para su adecuación y mejoramiento, brinda servicios de acompañamiento a través de programas de capacitación, apoya a la comercialización, promoción y fortalecimiento organizacional recibiendo de estas entidades inyección de capital.

Algunos ejemplos de la suscripción de contratos de Ecoturismo Comunitario y concertación de los planes de trabajo para las siguientes Áreas Protegidas son:

Parque Nacional Natural (PNN) Los Corales del Rosario y San Bernardo

PNN Utría: Corporación Mano Cambiada (Agosto 2008)

PNN El Cocuy: Organización ASOGÜICOC (Julio 2009)

La modalidad del turismo desarrollada por las iniciativas de TRC, seguida por el etnoturismo y el turismo rural, buscan prácticas sostenibles por medio del uso correcto de los recursos naturales y la enseñanza de los mismos, como la preservación y conservación de los PNN, generando ganancias para invertir en la misma población, incentivando un desarrollo sostenible, cuyo pilar es el cuidado de la naturaleza y la educación ambiental, además de la dinamización de la economía local.

*En 2014 los Parques Nacionales Naturales recibieron 910.031 visitantes, 31.189 personas más que en 2013.* (2015) siendo el ecoturismo la tendencia que genero aumento, según cifras de ProColombia, *“el tiempo que destina un viajero que busca experiencias de naturaleza en cada destino oscila entre ocho y 14 días, son personas que están entre los 35 y 54 años, cultos y de alto perfil que tienen como principal motivo visitar zonas naturales únicas”.* (2015) Para verificar dicha premisa se presentan instrumentos de encuesta realizados entre los días 23 y 27 de agosto del presente año a 100 personas mayores de edad, de género masculino y femenino localizadas en el centro de Bogotá, el municipio de Mosquera - Cundinamarca, localidad de Fontibón y Engativá, de las cuales 60 fueron de manera presencial y 40 virtuales, siendo estas últimas controladas ya que, se destinaron a personas conocidas.

### **7.1 Sistematización de las encuestas**

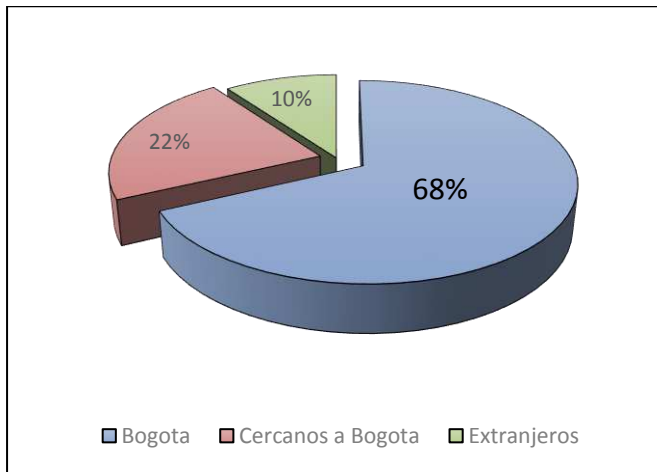
Sistematizar es interpretar críticamente una o varias variables que, a partir de su ordenamiento y reconstrucción, descubre la lógica del proceso vivido, los factores y por qué lo han hecho de ese modo; entre sus características se encuentran, identificar las relaciones que existen entre las variables, analizar las contradicciones de dichos resultados, concluir conocimientos prácticos y teóricos.

Para esta sistematización identificamos tres puntos clave; interpretación crítica, comprendiendo el sentido de las variables, ordenando y reconstruyendo el proceso de cada variable; descubriendo la lógica con la que se lleva a cabo el proceso, factores que intervienen en él, condicionantes y relaciones entre ellos.

Dicho de otra manera, la sistematización pretende estudiar un proceso para comprender las causas de los resultados obtenidos y para aportar una reflexión teórica; teniendo en cuenta la relación que han tenido los elementos en un tiempo y espacio determinado.

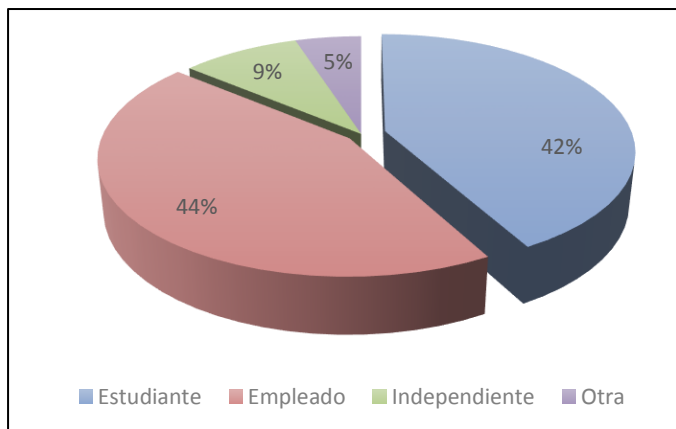
Desde el principio es importante el conocimiento del mercado para producir servicios que se ajusten a los requerimientos de éste, o ajustar los servicios que se ofrecen de forma tal que despierten interés y muestren también la viabilidad de las iniciativas, dicho esto se presentan los resultados de las encuestas.

### 1. Lugar de procedencia



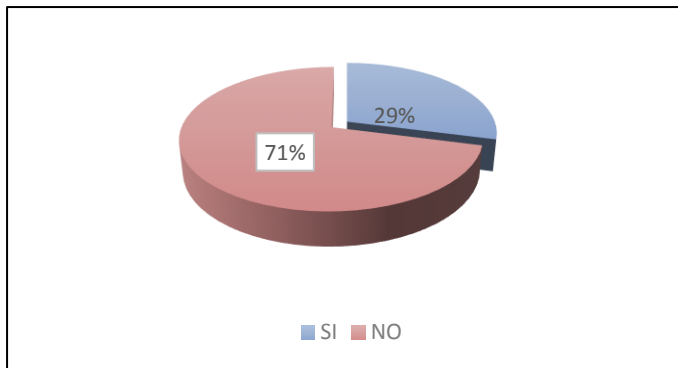
De acuerdo con las encuestas aplicadas el 68% de los habitantes manifiesta provenir de Bogotá, por otro lado, el 22% de lugares como Mosquera, Funza, Chía, Cajicá, Subachoque y extranjeros, de Alemania, Australia, Francia y Estados Unidos encontrados en el centro de Bogotá con un 10% restante. Luego entonces, se logra concluir que los procedentes de Bogotá serian potenciales turistas, pero a si mismo que el interés a nivel internacional puede ser objeto de desarrollo logrando afianzar el TRC de manera internacional.

### 2. Actividad principal



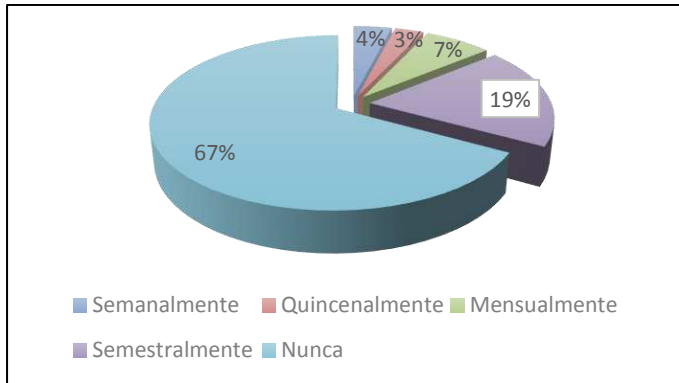
Los empleados del sector público y privado como, docentes, ingenieros, vendedores, abogados, conductores marcados en un 45% encabezan la actividad realizada por los turistas; con un porcentaje muy cercano al 41%, estudiantes de educación superior, representados en, la Universidad Nacional, Universidad Central, La Gran Colombia, La Sergio Arboleda, Universitaria Uniagustiniana y Universidad de los Andes; seguido por un 9% de personas independientes referidas como, amas de casa, abogados, empresarios, candidatos al consejo y un 5% otros, que no identifican actividad. Dicho esto, empleados y estudiantes serian potenciales turistas en la propuesta.

### 3.Prácticas de Turismo Rural Comunitario (TRC)



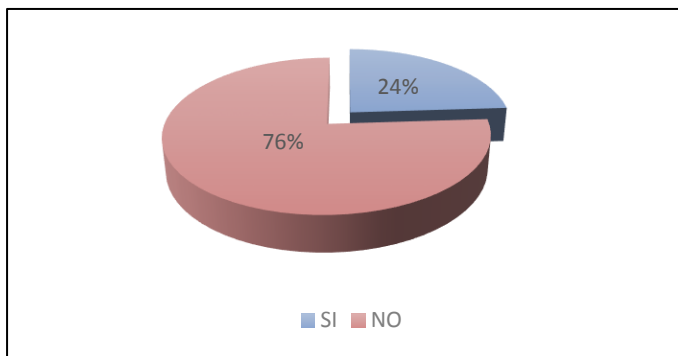
Un 71% de las personas no realiza Turismo Rural Comunitario ni había oído hablar de este, lo que impulsa aún más la propuesta estudiada en el presente proyecto, generando un auge interno en un territorio poco influenciado por la llegada masiva de turistas, observando también que el 29% de estas personas si lo realiza o ha realizado en lugares como, PNN del Tayrona, PNN de los nevados y PNN Chingaza.

### 4. Frecuencia de prácticas del Turismo Rural Comunitario



Un 67% de la población estudiada nunca realiza o a realizado prácticas de Turismo Rural Comunitario, y el 29% lo realiza semanalmente, quincenalmente, semestralmente o mensualmente.

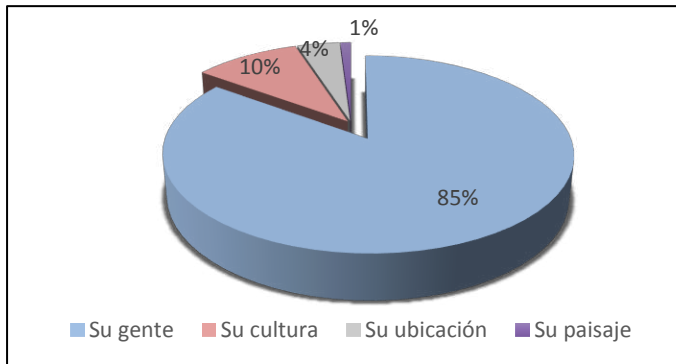
### 5. Visitas al Parque Nacional Natural de Sumapaz



El 76% de la población no ha realizado visitas al Parque Nacional Natural de Sumapaz y el otro 24% lo ha realizado, sin embargo, se contempla que solo conocen aproximadamente un 20% del parque Nacional Natural de Sumapaz ya que no se encuentra señalización, sendero limitado, guía especializada, entre otros factores que evitan la entrada segura al territorio.

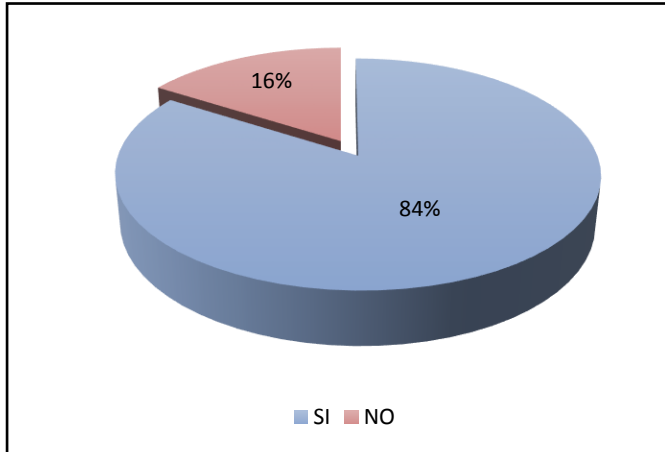


## 6.Motivo de visita



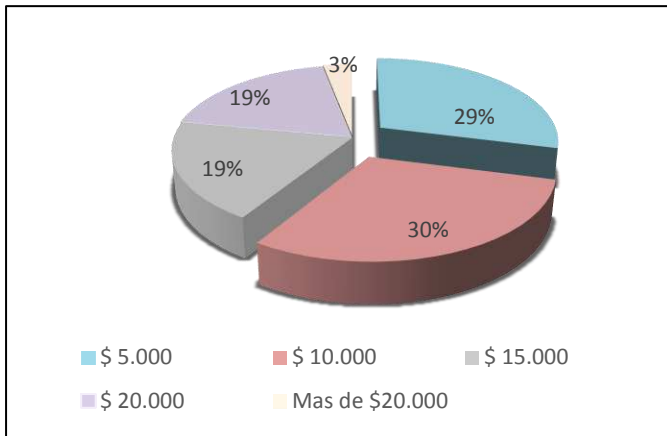
El paisaje es reflejo del interés para un 86% de la población, la cual establece que al ser el único lugar con características de paramo, culturas indígenas, y avistamiento particular de fauna y flora despierta un deseo de aventura, además de ello la ubicación que, aunque es conocida por pocos refleja intriga.

## 7.Pagaría por ingresar al Parque Nacional Natural de Sumapaz



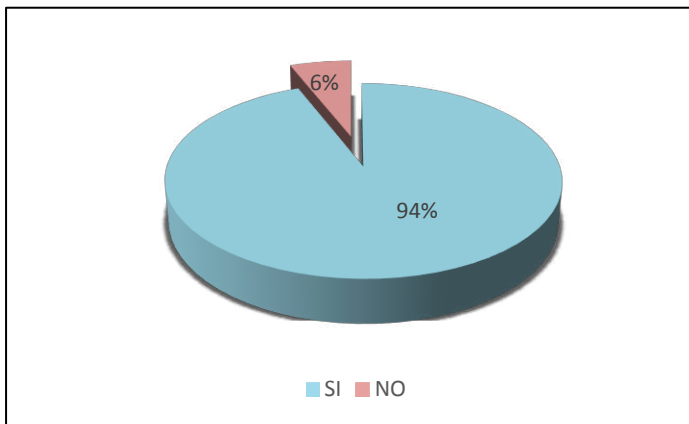
El 16% de la población no pagaría por entrar al lugar, ya que expresan que un espacio natural no debe ser escatimado, pero que estarían abiertos a la posibilidad de pagar por un servicio ofertado en el mismo, así como el 84% de la población la cual pagaría por un recorrido en el lugar, el contacto con la población y realizar una de las actividades económicas del lugar, todo ello en menos de un día.

## 8. Valor del recorrido en el Parque Nacional Natural del Sumapaz



El 59% de la población contemplaría pagar un rango entre \$5.000 - \$10.000 estos incluidos solo en el servicio de recorrido guiado, en parte del Parque Nacional Natural de Sumapaz y el 38% de la misma población, dicta un rango entre \$15.000 y \$20.000. Por lo anterior y teniendo en cuenta que esto define el 96% de la población; el promedio de este valor concluiría en un precio de \$12.500.

## 9. Prácticas de Turismo Rural Comunitario en el Parque Nacional Natural de Sumapaz



El 5% de las personas no está de acuerdo con la realización de actividades de Turismo Rural Comunitario, ya que creen afectaría el medio ambiente y despojaría cuestiones culturales de los habitantes del lugar, mientras que el 95% restante genera gran expectativa con este tipo de turismo.

Con base en lo investigado se determinó que existe cierta población interesada en realizar turismo rural comunitario la cual logra derivar lo afirmado por pro Colombia, ya que:

- A. Se trata de personas con una edad comprendida entre 18 y 60 años, dispuestas a viajar con amigos y, en algunos casos, con pareja y familiares. Aclarando que el grupo sería entre 6 y 12 personas.
- B. La mayor parte de turistas no ha realizado actividades de turismo rural comunitario en el lugar de estudio
- C. La cantidad de personas del sexo masculino es más de un 60% de la población estudiada, son personas con educación superior y empleados, la mayoría son solteros provenientes de Bogotá principalmente, aunque se encuentra una tasa del 10% de visitantes extranjeros (australianos - alemanes y franceses) estos motivados principalmente por su paisaje, igual que el resto de la población muestral.
- D. El 71% de esta misma población espera realizar prácticas de Turismo Rural Comunitario en el Parque Nacional Natural de Sumapaz, en el cual buscan aventurarse en un recorrido en gran parte de este lugar, con un tiempo no superior a un día, logrando conocer la comunidad local, su cultura, realizar algunas de las actividades autóctonas del lugar, tradiciones o costumbres y socializar su diario vivir. Esto por una suma entre \$5.000 y \$10.000.

## **7.2.Perfil del turista**

Se reconoce como potencial para visitar el Parque Nacional Natural de Sumapaz, a aquella persona proveniente de Bogotá y zonas aledañas. Así mismo personas de otras latitudes, colombianas y extranjeras, debido a su cercanía a la zona de investigación.

Se comprende que la mayoría de las personas visitantes y turistas, tienen un perfil profesional basado en actividades económicas, educativas, y otras en el sector privado- público, (Abogados, empresarios, conductores, políticos).

La mayoría de la gente realiza la actividad de reconocer el páramo por medio de prácticas autónomas y turísticas, como el turismo de naturaleza, sin identificar el auge y la importancia de un Turismo Rural Comunitario, con lo cual se comprende la importancia de implementar y desarrollar estas prácticas con una frecuencia mínima de una vez por semana; ya que a pesar de ser un tipo de turismo nuevo e innovador a nivel nacional, ha tenido auge en diferentes lugares turísticos.

Con el muestreo anterior se logró tener una idea del perfil de turista; dispuesto a conocer el Parque Nacional Natural de Sumapaz, y aunque algunos han recorrido una gran extensión terrestre de este, la dificultad de accesibilidad, escasas de guías, falta de señalización entre otras circunstancias como la percepción de seguridad, impiden que estos turistas estén dispuestos a visitar el territorio y admirarlo sin afectar los ecosistemas de frailejones, lagunas, fauna y flora.

Al practicar el instrumento de encuesta el turista es informado de uno de los objetivos que persigue este estudio, ha comprendido la importancia de reevaluar el turismo hacia sus pobladores y conservar el ecosistema definido como un sistema complejo, de cuidado especial, concluyendo que; estarían dispuestos a aportar cierta suma por el ingreso al lugar, la cual se destinaria a llevar un control de capacidad de carga, enseñanza cultural, ambiental, social y un crecimiento económico para sus pobladores en base a un turismo sostenible y permanente.

En conclusión, se tiene un turista con estudios superiores, en edad productiva que se encuentra interesado en maravillarse y deleitarse con ecosistemas naturales, aprender, aportar y cuidar del mismo, dando oportunidad de continuar con estudios más avanzados que fortalezcan la idea de la propuesta base, un Turismo Rural Comunitario con el objeto de conservar un espacio de suma importancia como lo es el Páramo más grande a nivel mundial, cambiar la imagen negativa de conflicto armado, inseguridad, lejanía, clima, por un territorio de riqueza cultural, natural, social y ambiental, habitado por una comunidad campesina que aporta a un desarrollo general del país.

## Conclusión

Se obtuvieron resultados recolectados por medio de la observación, identificando y conociendo los recursos turísticos potenciales y no potenciales de la localidad de Sumapaz, el páramo y sus problemáticas ambientales como la invasión de una planta introducida (retamo espinoso), la violencia por parte de filas armadas de las FARC y la guerrilla que han ocasionado temor e inseguridad, pero también la riqueza hídrica que abastece a la localidad y sus municipios aledaños.

Universidades y organizaciones del medio ambiente que apoyan las iniciativas del batallón de alta montaña, de la policía de turismo, y de la CAR, para restaurar las plantas *Espeletia grandiflora*, *Espeletia killipi* y en general toda la fauna y flora, y fuentes hidrográficas; llevando un proceso de recuperación del páramo, concientizando al campesino sobre el uso de plaguicidas y su actividad ganadera que provoca la erosión de los suelos, estableciendo una posición nueva sobre las actividades económicas como lo es el turismo, llevado a cabo por medio de entrevistas.

El desarrollo turístico ya se ha propuesto en diferentes ocasiones, pero los habitantes no están dispuestos ya que consideran más importante o relevante la conservación del páramo y seguir viviendo en armonía con el territorio, al observar el ingreso masivo de turistas, instituciones como la Corporación Autónoma Regional de la CAR, los entes gubernamentales y guardabosques han hecho presencia en el control de la laguna de Chisacá; principal atractivo turístico de Sumapaz el cual está señalizado, vigilado y controlado por autoridades turísticas y policiales, obteniendo una accesibilidad a determinados puntos del territorio.

Para concluir, el turista interesado es mayor de edad, consciente de la actividad rural, dispuesto a conocer y preservar el Páramo más grande a nivel mundial decidiendo que se deben realizar estudios de capacidad de carga, formato de inventario turístico, mapas de accesibilidad al lugar y señalización para implementar la idea de recorrido ecológico; con el objetivo de obtener nuevos ingresos para el desarrollo local y el mantenimiento del Páramo.

## 12. Referencias

- (s.f.). Recuperado de <http://www.rrppnet.com.ar/tecnicasdeinvestigacion.htm>
- (s.f.). Recuperado de <http://www.bosquesandinos.org/>
- Ambiente, M. d. (s.f.). *Parque Nacionales Naturales de Colombia*. Recuperado de Parque Nacionales Naturales de Colombia: <http://www.parquesnacionales.gov.co/portal/es/servicio-al-ciudadano/preguntas-y-respuestas-frecuentes/>
- blog, a. d. (16 de agosto de 2018). *Diseños de investigacion*. Recuperado de diseños de investigacion: <http://mibloginvestigativo12.blogspot.com/2018/09/enfoques-y-disenos-de-investigacion.html>
- CODESPA. (27 de noviembre de 2012). *Fundacion CODESPA*. Recuperado de <https://www.codespa.org/blog/2012/09/27/turismo-comunitario-una-herramienta-con-potencial-para-reducir-la-pobreza/>
- Colombia, C. P. (2015). *Constitución Política de Colombia*. Recuperado de Constitución Política de Colombia: <http://www.constitucioncolombia.com/titulo-2/capitulo-1/articulo-26>
- Colombia Informa (2011). *Páramo de Sumapaz, en la mira de las hidroeléctricas*. Recuperado de: <http://www.colombiainforma.info/paramo-de-sumapaz-en-la-mira-de-las-hidroelectricas/>
- Colombia, P. N. (2018). *Policia Nacional de Colombia*. Recuperado de Policia Nacional de Colombia: <https://www.policia.gov.co/especializados/turismo#resena-historica>
- ConceptoDefinicion.de, Redacción. (Última edición:30 de julio del 2019). *Definición de Páramo*. Recuperado de: <https://conceptoDefinicion.de/paramo/>. Consultado el 2 de septiembre del 2019
- Constitución Política de Colombia. (1991). Artículo [67], Recuperado de: <http://wsp.presidencia.gov.co/Normativa/Documents/Constitucion-Politica-Colombia.pdf>
- Congreso de Colombia (20 de diciembre de 1998). Artículo 67. *Organización y funcionamiento de unidades administrativas especiales*. Recuperado de <https://www.funcionpublica.gov.co/eva/gestornormativo/norma.php?i=186>
- Constitución Política de Colombia. (1991). Artículo [300], Recuperado de: <http://wsp.presidencia.gov.co/Normativa/Documents/Constitucion-Politica-Colombia.pdf>

Constitución Política de Colombia. (1991). Artículo [350], Recuperado de: <http://wsp.presidencia.gov.co/Normativa/Documents/Constitucion-Politica-Colombia.pdf>

Constitución Política de Colombia. (1991). Artículo [366], Recuperado de: <http://wsp.presidencia.gov.co/Normativa/Documents/Constitucion-Politica-Colombia.pdf>

Definicion.DE. Recuperado de: <https://definicion.de/ecoturismo/>

Diclib. (s.f.). Recuperado de [http://www.diclib.com/corregimiento/show/es/es\\_wiki\\_10/50770#ixzz5SVmpvw2q](http://www.diclib.com/corregimiento/show/es/es_wiki_10/50770#ixzz5SVmpvw2q)

El congreso de la república (26 de Julio de 1996). *Ley general de turismo*. [Ley 300 de 1996]. recuperado de <https://www.funcionpublica.gov.co/eva/gestornormativo/norma.php?i=8634>

El congreso de la república (10 de julio de 2012). *Ley 1558 de 2012*. [Ley 1558 de 2012]. recuperado de [http://www.secretariasenado.gov.co/senado/basedoc/ley\\_1558\\_2012.html](http://www.secretariasenado.gov.co/senado/basedoc/ley_1558_2012.html)

Guzmán, M. (2017). Marco teórico para la construcción de una propuesta de turismo rural comunitario. *Turismo Rural*. Investigación Agraria y Ambiental, volumen (8). Recuperado de: <http://hemeroteca.unad.edu.co/index.php/riaa/article/view/1841/2060>

Guzmán, T. (2009). Turismo Comunitario y generación de riqueza en países en vías de desarrollo. Recuperado de: [https://www.researchgate.net/publication/266074609\\_turismo\\_comunitario\\_y\\_generacion\\_de\\_riqueza\\_en\\_paises\\_en\\_vias\\_de\\_desarrollo\\_un\\_estudio\\_de\\_caso](https://www.researchgate.net/publication/266074609_turismo_comunitario_y_generacion_de_riqueza_en_paises_en_vias_de_desarrollo_un_estudio_de_caso)

IDRD. (s.f.). Recuperado de [https://idrd.gov.co/SIM/FORMULARIOS/Humedal\\_Sumapaz\\_2018/](https://idrd.gov.co/SIM/FORMULARIOS/Humedal_Sumapaz_2018/)

Ministerio de Comercio, I. y. (2018). *Plan sectorial de turismo 2018 - 2022*. Recuperado de <http://www.mincit.gov.co/cmspages/getfile.aspx?guid=2ca4ebd7-1acd-44f9-9978-4c826bab5013>

Ministerio de Comercio, Industria y Turismo (Julio de 2012). *lineamientos de política para el desarrollo del turismo comunitario en Colombia*. Recuperado de <http://www.mincit.gov.co/CMSPages/GetFile.aspx?guid=58fc480a-7a27-4420-aac4-e72c8bcee437>

Ministerio de Cultura, M. d. (Noviembre de 2005). *Política de Turismo Cultural*. Recuperado de <http://www.oei.es/cultura/PoliticadeturismoculturalColombia.pdf>

Miñán, E. d. (2015). Cuadernos de Turismo. En E. d. Miñán, *Cuadernos de Turismo* (págs. 499-510).

Orozco, J. (2012). ACSAEC. Recuperado de <http://www.acs-aec.org/index.php?q=es/sustainable-tourism/el-turismo-comunitario>

Parques Nacionales Naturales de Colombia. Recuperado de: <http://www.parquesnacionales.gov.co/portal/es/normatividad/marco-normativo-areas-protegidas/parque-nacional-natural-sumapaz/>

Peralta, J. y Gallo, I. (2018). Turismo Rural Comunitario: Un Aporte Metodológico y Herramientas Prácticas. Buenos Aires, Argentina: Teseo

Piola, L. (31 de marzo de 2016). *La piola digital*. Recuperado de La piola digital: <https://lapioladigital.wordpress.com/2016/03/31/cerro-nevado-a-los-confines-del-sumapaz/>

Pita Fernández S, Pértega Díaz, S. (14,07, 16) *Población y muestra* Recuperado de <http://metodologiaeninvestigacion.blogspot.com/2010/07/poblacion-y-muestra.html?m=1>

*Política de Turismo de Naturaleza*. Recuperado de <http://www.bogotaturismo.gov.co/sites/intranet.bogotaturismo.gov.co/files/POLITICA%20DE%20TURISMO%20DE%20NATURALEZA.pdf>

Presidente de la república de Colombia (27 de septiembre del 2011). *Por el cual se crea una Unidad Administrativa Especial, se determinan sus objetivos, estructura y funciones [Decreto 3572 de 2011]*. Recuperado de <http://www.funcionpublica.gov.co/eva/gestornormativo/norma.php?i=65329>

*Procolombia*. (2017). Recuperado de <http://www.procolombia.co/memorias/turismo-comunitario-un-modelo-de-negocio>


Ruiz, J. I. (2012). Metodología de la investigación cualitativa. Bilbao.

Vargas del río, D. y Brenner, L. (2012). *Ecoturismo comunitario y conservación ambiental: la experiencia de La Ventanilla*, Oaxaca, México. Scielo, volumen (21). Recuperado de: [http://www.scielo.org.mx/scielo.php?script=sci\\_arttext&pid=S0188-45572013000100002](http://www.scielo.org.mx/scielo.php?script=sci_arttext&pid=S0188-45572013000100002)



## 11. Anexos

### Anexo 1

	<b>UNIVERSITARIA UNIAGUSTINIANA</b>	<b>Entrevista</b>
	<b>Propuesta de turismo rural comunitario en el parque nacional natural del Sumapaz</b>	

Para: Posibles prestadores de servicios turísticos

Presentada por: Andrea Celis, Jenny Mayorga y Natalia Velandia, estudiantes del Programa de Hotelería y Turismo de la Universitaria Agustiniiana

De ante mano le agradecemos el desarrollo de la siguiente entrevista, que se hace con el fin de conocer su percepción respecto al Turismo Rural Comunitario (TRC), siendo este una alternativa económica que permite generar ingresos complementarios a las actividades económicas ya desarrolladas y conservar los recursos naturales del territorio, sus respuestas determinaran la factibilidad de desarrollo de este tipo de turismo en el PNN de Sumapaz.

Nombre Completo: \_\_\_\_\_

- 1) ¿Para usted que es turismo y que piensa acerca de este?
- 2) ¿Sabe usted que es Turismo Rural Comunitario? ¿Se desarrolla en este lugar efectivamente?
- 3) ¿Sabe usted si han existido intentos de desarrollo Turístico Rural Comunitario en el lugar?
- 4) ¿Contemplaría usted el Turismo Rural Comunitario como instrumento económico a corto, mediano o largo plazo?
- 5) ¿Estaría usted dispuesto a capacitarse en el Turismo Rural Comunitario o sabe de alguien que le interese hacerlo?
- 6) ¿Estaría usted interesado en realizar recorridos ecoturísticos dentro del PNN de Sumapaz?
- 7) De las problemáticas citadas a continuación existentes dentro del entorno del Páramo de Sumapaz, Cual considera usted afecta en mayor medida

Contaminación ambiental

Conflicto armado


Actividad agraria

Entrada exagerada de visitantes

Deterioro de fauna y flora nativa

- 8) ¿Qué instituciones conoce usted que se encarguen de la protección del Páramo, respecto a su fragilidad ecosistémica?
- 9) ¿Qué acciones o elementos cree usted necesita el lugar para recibir visitantes en forma moderada?

Anexo 2

	<b>UNIVERSITARIA UNIAGUSTINIANA</b>	<b>Encuesta</b>
	<b>Propuesta de turismo rural comunitario en el parque nacional natural del Sumapaz</b>	

Presentada por: Andrea Celis, Jenny Mayorga y Natalia Velandia estudiantes del Programa de Hotelería y Turismo de la Universitaria Agustiniiana

De antemano agradecemos su libre participación en la siguiente encuesta, que busca identificar el perfil del turista interesado en el Turismo Rural Comunitario en el PNN de Sumapaz, entendido este tipo de turismo como, una alternativa económica de las comunidades rurales que permitirá generar ingresos complementarios a las actividades económicas ya desarrolladas y conserva los recursos naturales del territorio. Le recordamos que los datos serán utilizados con fines netamente académicos.

Marque con “X” solo una de las opciones

1. Su lugar de procedencia

- Bogotá
- Cercanos a Bogotá
- Otro

2. ¿Cuál es su actividad principal?

- Estudiante
- Empleado
- Independiente

Otra  ¿Cuál?

3. ¿Usted realiza prácticas de Turismo Rural Comunitario?  
 SI  
 NO                    ¿Donde? \_\_\_\_\_
4. ¿Con qué frecuencia realiza Turismo Rural Comunitario?  
 Semanalmente  
 Quincenalmente  
 Mensualmente  
 Semestralmente  
 Nunca
5. ¿Usted ha visitado el Parque Nacional Natural de Sumapaz?  
 SI  
 NO
6. ¿Qué lo motivaría a conocer el Parque Nacional Natural de Sumapaz?  
 Su gente  
 Su cultura  
 Su ubicación  
 Su paisaje
7. ¿Pagaría usted por ingresar al Parque Nacional Natural de Sumapaz?  
 SI  
 NO
8. ¿Usted cuanto estaría dispuesto a pagar por un recorrido guiado en parte del Parque Nacional Natural de Sumapaz? Seleccione solo un valor  
 \$5.000  
 \$10.000  
 \$15.000  
 \$20.000  
 Más de \$20.000
9. ¿Está de acuerdo con que se realicen actividades de turismo rural comunitario en el Parque Nacional Natural de Sumapaz?  
 SI  
 NO

Anexo 3

<b>Formato único para la elaboración de inventarios turístico</b>			
<b>Formulario 1. Recurso Turístico</b>			
1. Generalidades			
1. Nombre			
2. Departamento	Cundinamarca	3. Ciudad	Bogotá
4. Corregimiento, Vereda o Localidad			
5. Características			
6. Código Asignado			
7. Descripción			
8. Significado			
Local ( ) regional ( ) nacional ( )			
Total			
<b>9. Diligenciado por:</b>	Andrea Celis – Jenny Mayorga – Natalia Velandia		<b>Fecha:</b> //2019